
















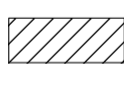





Innehåll - Sisältö

-  Område för fritids- och turismtjänster
Vapaa-ajan ja matkailupalvelujen alue
-  Rekreatiiviset/turismikohteet
Virkeystys-/matkailukohteet
-  Värdbiotop - Perinnebiotooppi
-  Byggt kulturmiljö av riksintresse
Valtakunnallisesti merkittävä rakennettu kulttuuriympäristö
-  Kulturmiljö som är värdefull på landskapsnivå
Maakunnallisesti arvokas kulttuuriympäristö
-  Fiskehamn/Fiskebas/Båthamn Kalasatama/
Kalastustukikohta/Venesatama
-  Behov av ekologisk förbindelse
Ekologinen yhteystarve
-  Kulturhistoriskt betydande vägsträckning
Kulttuurihistoriallisesti merkittävä tielinjaus
-  Riktgivande friluftsled - Ohjeellinen ulkoilureitti
-  Riktgivande cykelled
Ohjeellinen pyöräilyreitti
-  Paddlingsled - Melontareitti
-  Rekreatiivisuusalue - Virkeystysalue
-  Byggt kulturmiljö av riksintresse
Valtakunnallisesti merkittävä rakennettu kulttuuriympäristö
-  Nationellt värdefullt landskapsområde
Valtakunnallisesti arvokas maisema-alue
-  Kulturmiljö som är värdefull på landskapsnivå
Maakunnallisesti arvokas kulttuuriympäristö

-  Område som ingår i nätverket Natura 2000 - Natura 2000-verkostoon kuuluva alue
-  Område som ingår i nätverket Natura 2000 - Natura 2000-verkostoon kuuluva alue
-  Naturskyddsområde - Luonnonsuojelualue
-  Nationellt betydande fågelområden
Valtakunnallisesti merkittävät linnustoalueet
-  Stora enhetliga skogsområden > 10 000 ha - Laajat yhtenäiset metsäalueet > 10 000 ha
-  Åkerområde - Peltoalue
- Skogsområden - Metsäalue

Grönområdesstruktur Viheraluejärjestelmä



Ditt Sinun

ÖSTERBOTTEN | POHJANMAASI
Landskapsplanen 2040 Maakuntakaava