











Innehåll - Sisältö






Uvecklingsprinciper - Kehittämisperiaatteet

-  Stadsutvecklingszon
Kaupunkikehittämisen vyöhyke
-  Vasa-Seinäjoki utvecklingszon
Vaasa-Seinäjoki kehittämisvyöhyke
-  Jakobstad-Karleby utvecklingszon
Pietarsaari-Kokkola kehittämisvyöhyke

Objektbeteckningar - Kohdemerkinnät

-  Område för centrumfunktioner
Keskustatoimintojen alue
-  Centrum med närservice - Lähipalvelukeskus
-  Stor detaljhandelsenhet
Vähittäiskaupan suuryksikkö
-  Stor detaljhandelsenhet för utrymmeskrävande
specialvaruhandel - Paljon tilaa vaativan
erikoistavara-kaupan suuryksikkö
-  Område för service - Palvelujen alue
-  Industri- och lagerområde
Teollisuus- ja varastoalue
-  Område för arbetsplatser - Työpaikka-alue

Områdesreserveringar - Aluevarausmerkinnet

-  Område för centrumfunktioner
Keskustatoimintojen alue
-  Område för tätortsfunktioner
Taajamatoimintojen alue
-  Industri- och lagerområde
Teollisuus- ja varastoalue
-  Område för kemisk industri och lagring
Kemianteollisuuden ja kemiallisten aineiden
varastointialue
-  Område för arbetsplatser - Työpaikka-alue

Region- och samhällsstruktur Alue- ja yhdyskuntarakenne

Landskapsplan 2040 - Maakuntakaava 2040



Ditt Sinun

ÖSTERBOTTEN | POHJANMAASI
Landskapsplanen 2040 Maakuntakaava



Österbottens förbund
Pohjanmaan liitto

0 5 10 20 30 km

Baskarta: Lanmäteriverkets terrängkarta 05/2015.
Pohjakartta: Maanmittauslaitoksen maastokartta 05/2015.