












## Innehåll - Sisältö

-  Förverkligad friluftsled  
Toteutettu ulkoilureitti
-  Riktgivande friluftsled  
Ohjeellinen ulkoilureitti
-  EuroVelo rutt - EuroVelo-reitti
-  Riksomfattande/regional cykelled  
Valtakunnallinen/maakunnallinen pyörämatkailureitti
-  Lokal cykelled - Paikallinen pyöräreikereitti
-  Paddingsled - Melontareitti
-  Område för fritids- och turismtjänster  
Vapaa-ajan ja matkailupalvelujen alue
-  Rekreations-/turismobjekt  
Virkistys-/matkailukohte
-  Rekreationsområde - Virkistysalue

## Rekreationsleder Virkistysreitit



**Ditt Sinun**

ÖSTERBOTTEN | POHJANMAASI  
Landskapsplanen 2040 Maakuntakaava

0 5 10 20 30 km

Baskarta: Lanmäteriverkets terrängkarta 05/2015.  
Pohjakartta: Maanmittauslaitoksen maastokartta 05/2015.



Österbottens förbund  
Pohjanmaan liitto