








Innehåll - Sisältö

-  Avloppsreningsverk - Jätevedenpuhdistamo
-  Stomvattenledning - Päävesijohto
-  Överföringsavlopp - Siirtoviemäri
-  Förbindelsebehov för stomvattenledning
Päävesijohdon yhteystarve
-  Förbindelsebehov för överföringsavlopp
Siirtoviemärin yhteystarve
-  Viktigt grundvattenområde för vattentäkt eller
grundvattenområde som lämpar sig för
vattentäkt - Tärkeä tai vedenhankintaan
soveltuva pohjavesialue
-  Viktigt ytvattenområde för vattentäkt
Vedenhankinnan kannalta tärkeä
pintavesialue

Vattenförsörjning Vesihuolto



Ditt Sinun

ÖSTERBOTTEN | POHJANMAASI
Landskapsplanen 2040 Maakuntakaava

0 5 10 20 30 km

Baskarta: Lanmäteriverkets terrängkarta 05/2015.
Pohjakartta: Maanmittauslaitoksen maastokartta 05/2015.



Östergötlands län
Pohjanmaan liitto