



VAASAN AMMATTIKORKEAKOULU  
UNIVERSITY OF APPLIED SCIENCES

Anna-Kaisa Vilén ja Riku Kohtala

Ampumarataselvitys Pohjanmaalla,  
Keski-Pohjanmaalla ja Etelä-Pohjanmaalla

Tekniikka  
2015

## TIIVISTELMÄ

Tekijä	Anna-Kaisa Vilén ja Riku Kohtala
Opinnäytetyön nimi	Ampumarataselvitys Pohjanmaalla, Keski-Pohjanmaalla ja Etelä-Pohjanmaalla
Vuosi	2015
Kieli	suomi
Sivumäärä	44 + 5 liitettä
Ohjaaja	Vesa-Matti Honkanen

---

Tämä ampumarataselvitys on tehty esiselvityksenä Pohjanmaan, Keski-Pohjanmaan ja Etelä-Pohjanmaan maakuntaliittojen laadittavina olevia maakuntakaavoja 2040 varten. Työ tehtiin kesän 2015 aikana kahden Vaasan ammattikorkeakoulun ympäristötekniologian opiskelijan toimesta. Ampumarataselvityksen tavoitteena oli selvittää ampumaratojen nykytila kyseisten kolmen maakunnan alueella. Kerätty tieto alueiden ampumaratatoiminnasta hyödyntää maakunnan liittoja kaavoitustyössä. Keskeiset selvittävät asiat olivat ratojen sijainti, käyttöaste ja harrastajien määrä.

Selvitys tuli tarpeelliseksi uuden ampumaratalain (763/2015) myötä. Selvityksessä tuodaan esiin miten uusiutuva lainsäädäntö vaikuttaa ampumaratatoimintaan. Ympäristölupa vaaditaan ainoastaan ulkona sijaitsevalle ampumaratatoiminnalle ja tästä syystä selvitys käsittelee vain maakunnissa sijaitsevia ulkoampumarakoja. Lisäksi kuvataan tärkeimmät ampumaratatyypit ja harrastajamäärät maakunnittain. Tavoitteena on myös arvioida mihin suuntaan ampumat toiminta on kehittymässä ja millaisia erilaisia ratkaisuja toiminnassa voidaan tulevaisuudessa hyödyntää.

Selvityksen tulokset osoittivat että suurin osa alueiden ampumaradoista ovat pieniä ja vähäkäyttöisiä ampumarakoja. Lähelle levittäytyneen asutuksen sekä haitallisten ympäristövaikutusten vuoksi monien ampumaratojen ympäristöluvut ovat tiukentuneet ja osa ampumaradoista on jouduttu sulkemaan. Ratojen sulkemisen seurauksena uusia ampumaurheilukeskuksia on nähty tarpeelliseksi perustaa. Ampumaharrastajat hakeutuvat suurimmille ampumaradoille yli maakuntarajojen.

## ABSTRACT

Author	Anna-Kaisa Vilén and Riku Kohtala
Title	Research of Shooting Ranges in Ostrobothnia, Central Ostrobothnia and South Ostrobothnia
Year	2015
Language	Finnish
Pages	44 + 5 Appendices
Name of Supervisor	Vesa-Matti Honkanen

---

This research of shooting ranges in Ostrobothnia, Central Ostrobothnia and South Ostrobothnia was done as a preparatory study for the regional plans for the year 2040. The research was done during the summer 2015 by two Environmental technology students at VAMK University of applied sciences. The aim of the research of shooting ranges was to clarify the current state of the shooting ranges in the area of the three regions. The information of shooting range activities will be utilized in the regional zoning. The most important matters to study were location, utilization rate and the amount of shooters at the shooting ranges.

The research was necessary due to the new Finnish shooting range law (763/2015). The impacts of the new legislation on the shooting range activities are introduced in the research. An environmental license is required only for the outdoor shooting ranges. Therefore, the research considers only the outdoor shooting range in three regions. In addition, the most important types of shooting ranges and the amount of shooters at regions are described. The aim was also to estimate the development trend of the Shooting Range activities and what kind of solutions can be utilized in the activities in the future.

The results of the research show that the most of the shooting ranges in the researched area were small and in a light use. Because of inhabitants living near the shooting ranges and also harmful environmental impacts, the granting of environmental licenses of shooting ranges has become stricter and some of the shooting ranges have been forced to close entirely. As a consequence of closing shooting ranges, there has been a need to establish new shooting ranges. Shooters find their way to the largest shooting ranges even across the region borders.

---

Keywords	Shooting range, shooting range activities, environmental impact, shooting range law, environmental license
----------	--

# SISÄLLYS

## TIIVISTELMÄ

## ABSTRACT

1	JOHDANTO.....	5
2	AMPUMARATOJEN MAANKÄYTÖN OHJAUS.....	8
	Maankäyttö- ja rakennuslaki .....	8
	Ampumaratojen kaavoitus.....	9
	Ympäristövaikutusten arviointi .....	10
3	AMPUMARATALAKI.....	10
4	YMPÄRISTÖLUPA.....	12
	Ympäristölupamenettely.....	12
	Ympäristöluvan hakeminen.....	14
	Selvitysten teko ympäristölupaa varten.....	14
	Ympäristöluvan myöntämisen ehdot ja esteet.....	15
5	AMPUMARATOJEN YMPÄRISTÖVAIKUTUKSET.....	16
	Melu .....	16
	Maaperän ja pohjavesien pilaantuminen .....	18
	5.1.1 Haitta-aineiden vaikutus ympäristössä.....	18
	5.1.2 Haitta-ainepäästöjen ehkäisy.....	19
	Turvallisuus .....	21
6	AMPUMATOIMINNAN NYKYTILANNE .....	21
	Ampumaratojen käyttäjäryhmät ja jakauma.....	21
	6.1.1 Metsästäjät.....	22
	6.1.2 Ampumaurheilijat .....	23
	6.1.3 Muut käyttäjät .....	24
	Ampumaratatyypit.....	25
	6.1.4 Haulikkoradat.....	26
	6.1.5 Kivääri- ja pistooliradat.....	28
	6.1.6 Muut ampumaradat .....	29
	Ampumatoiminnan organisointi.....	31



## 7. AMPUMARATOJEN JA AMPUMATOIMINNAN

TULEVAISUUDENNÄKYMÄT .....	32
7.1 Tulokset .....	32
Tulevaisuus .....	38
LÄHDELUETTELO .....	40
LIITTEET	

## KUVIO- JA TAULUKKOLUETTELO

- Kuvio 1.** Pohjanmaan maakuntaan kuuluvat kunnat  
(Kuva: Esri Finland, pohja-aineistoa muokattu).
- /Figur 1.** Kommuner i Österbotten  
(Bild: Esri Finland, grundkartan har redigerats) s. 6
- Kuvio 2.** Keski-Pohjanmaan maakuntaan kuuluvat kunnat  
(Kuva: Esri Finland, pohja-aineistoa muokattu).
- /Figur 2.** Kommuner i Mellersta Österbotten  
(Bild: Esri Finland, grundkartan har redigerats) s. 7
- Kuvio 3.** Etelä-Pohjanmaan maakuntaan kuuluvat kunnat  
(Kuva: Esri Finland, pohja-aineistoa muokattu).
- /Figur 3.** Kommuner i Södra Österbotten  
(Bild: Esri Finland, grundkartan har redigerats) s. 8
- Kuvio 4.** Kaavajärjestelmä (Kuvakaappaus: Tiehallinto 2006, 14).
- /Figur 4.** Planläggningssystemet (Skärmdump: Tietohallinto 2006, 14). s. 9
- Kuvio 5.** Ympäristölupamenettely  
(Kuvakaappaus: Ympäristöministeriö 2012, 47).
- /Figur 5.** Miljöförfarande (Skärmdump: Ympäristöministeriö 2012, 47). s. 13
- Kuvio 6.** Lyijyn pääasiallinen kulkeutuminen ampumarataympäristössä  
(Kuvakaappaus: Ympäristöministeriö 2012, 24).
- /Figur 6.** Blyets huvudsakliga spridning i skjutbanemiljön  
(Skärmdump: Ympäristöministeriö 2012, 24). s. 21
- Kuvio 7.** Automaattiheitin.
- /Figur 7.** Automatmaskin som kastar lerduvor. s. 28
- Kuvio 8.** Skeet-rata Myllymäen ampumaradalla (Kuvaaja: Yrjö Petäjä).
- /Figur 8.** Skeet-bana vid Myllymäkis skjutbana (Fotograf: Yrjö Petäjä). s. 28
- Kuvio 9.** Hirviradan kiskot rakennelman liikuttamista varten.
- /Figur 9.** Älgskjutbanan har spår så att konstruktionen kan flyttas. s. 30
- Kuvio 10.** Selvitysalueen metsästysseura- ja ampumaurheilijamäärät.
- /Figur 10.** Antalet jaktklubbar och sportskyttar på undersökningsområdet. s. 36
- Kuvio 11.** Ampumaratojen luokittelu.
- /Figur 11.** Klassificering av skjutbanor. s. 36
- Kuvio 12.** Ratamäärät aselajeittain.
- /Figur 12.** Antalet skjutbanor per skyttegren. s. 37

**LIITELUETTELO****LIITE 1.** Pohjanmaan ampumaradat**LIITE 2.** Keski-Pohjanmaan ampumaradat**LIITE 3.** Etelä-Pohjanmaan ampumaradat**LIITE 4.** Ratakortit

# 1 JOHDANTO

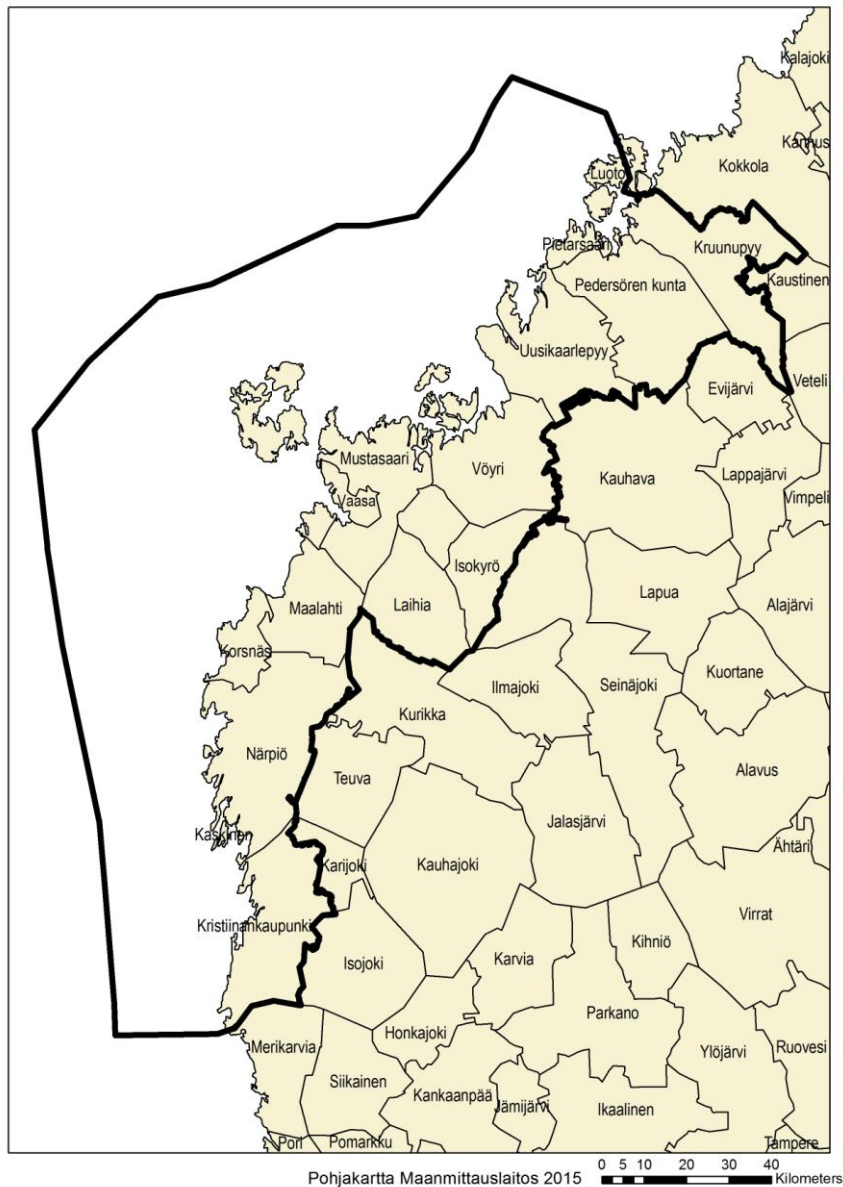
Tämä ampumarataselvitys on tehty Pohjanmaan, Keski-Pohjanmaan ja Etelä-Pohjanmaan maakuntaliitoille esiselvityksenä edellä mainittujen kolmen maakuntaliiton maakuntakaavoituksen 2040 uudistamisen tueksi. Pohjanmaan maakuntaan kuuluu 15 kuntaa (kuvio 1.), joissa on yhteensä 181 156 asukasta. Maapinta-alaa maakunnassa on 7 752 km<sup>2</sup>. Keski-Pohjanmaan maakunnassa on 8 kuntaa (kuvio 2.). Maakunnan väkiluku on 68 832 ja maapinta-ala on 5 019 km<sup>2</sup>. Etelä-Pohjanmaan maakunnassa on 18 kuntaa (kuvio 3.). Maakunnan väkiluku on 193 400 ja maapinta-ala on 13 443 km<sup>2</sup>. (Tilastokeskus 2015)

Laajan alueen vuoksi selvityksen tekoon tarvittiin kahden henkilön työpanos. Selvityksen tuloksena saatiin ajankohtaiset tietokannat ampumaratojen nykytilanteesta maakunnittain. Tässä esitellään kuvaus selvityksen laatimisprosessista, joka tukeutuu sisältöä ohjaavaan lainsäädäntöön, määräyksiin, lupaehtoihin ja muihin asian kannalta keskeisiin tietolähteisiin. Varsinainen selvityksen tuloksena saatu tietokanta-aineisto jää maakuntaliittojen omaan suunnittelukäyttöön, eikä näin ollen sisälly tähän opinnäytetyöhön.

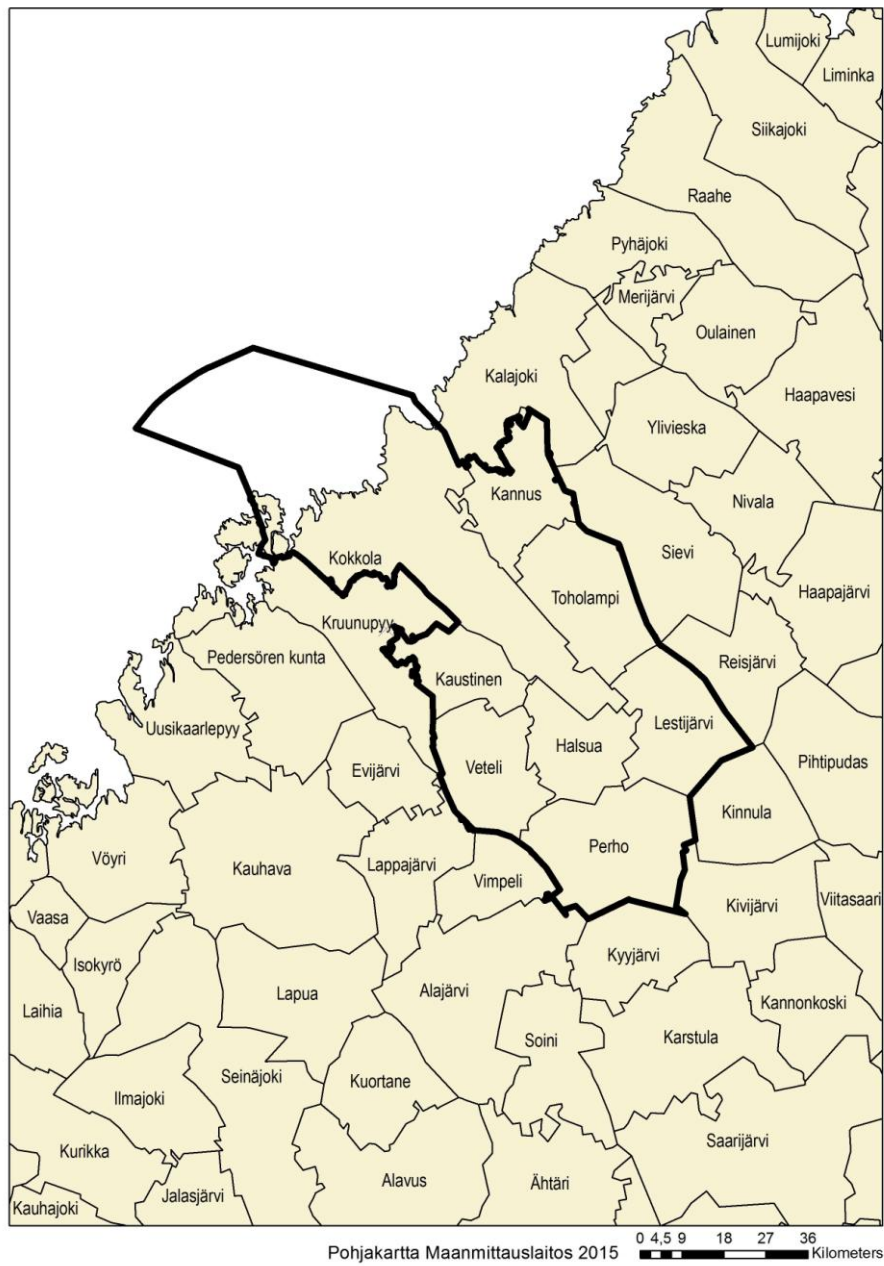
Uusi ampumaratalaki (763/2015) on astumassa voimaan 1.12.2015, edellyttäen maakuntaliittoja laatimaan kehittämissuunnitelman maakuntansa ampumaradoista (L 763/2015, 12 §). Selvityksessä kerättyjen tietojen pohjalta maakuntaliitot pystyvät määrittämään ampumaratojen luokituksen kullekin ampumaradalle. Maakuntakaavan 2040 laatimisen tavoitteena on kehittää suunnitelmallisesti maakunnallinen ampumarataverkosto.

Työssä selvitettiin kaikki kolmen maakunnan alueella sijaitsevat ampumaradat. Kaikkiaan ampumaratoja on yhteensä 80. Jousiammunta- sekä sisäämpumaratoja ei työssä ole huomioitu. Myös Puolustusvoimien ampumarata-alueet on jätetty tarkastelun ulkopuolelle. Työn tiedot kerättiin puhelimitse sekä sähköpostitse haastattelulla metsästys- sekä ampumaurheiluseuroja, riistanhoitoyhdistyksiä, riistakeskuksia ja puolustusvoimia. Yhteistyötä tehtiin myös kuntien kanssa. Muutamat haastatteluista suoritettiin ampumaradalla paikan päällä. Haastatteluista saatujen tietojen perusteella jokaisesta ampumaradasta tehtiin ratakortit. Ratakortteja tehdes-

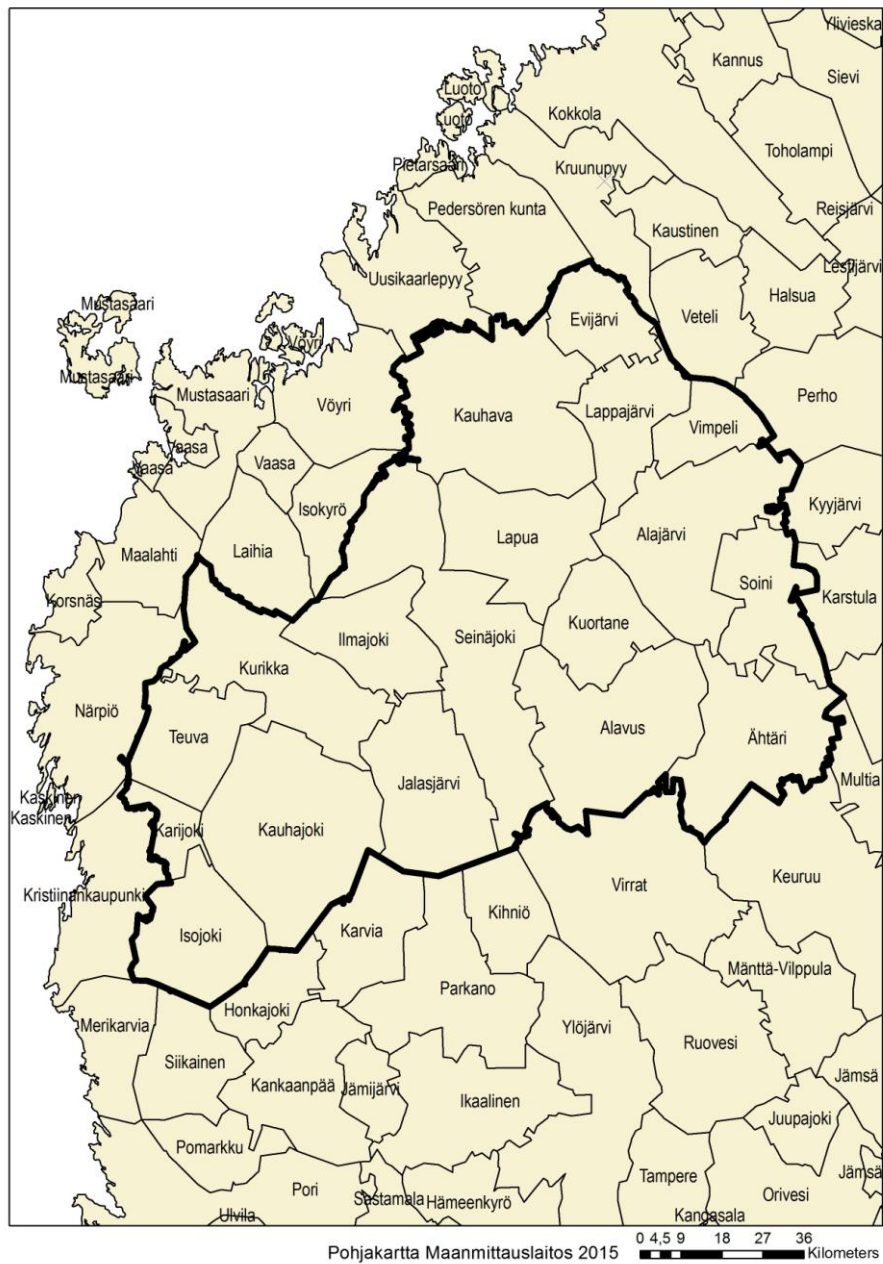
sä hyödynnettiin Maanmittauslaitokselta saatuja tietoja paikkatieto-ohjelmalla (ArcMap 10.1) sekä luotiin ohjelmalla karttakuvat ratakohtaisesti. Opinnäytetyön tukena on käytetty aiempia ampumarataselvityksiä, kuten Lapin (Lapin ampumarataselvitys 2014) ja Kainuun (Kainuun seudullisesti merkittävät ampumaradat 2013) maakuntaliitoissa tehtyjä selvityksiä.



**Kuvio 1.** Pohjanmaan maakuntaan kuuluvat kunnat (Kuva: Esri Finland, pohja-aineistoa muokattu).



**Kuvio 2.** Keski-Pohjanmaan maakuntaan kuuluvat kunnat (Kuva: Esri Finland, pohja-aineistoa muokattu).



**Kuvio 3.** Etelä-Pohjanmaan maakuntaan kuuluvat kunnat (Kuva: Esri Finland, pohja-aineistoa muokattu).

## 2 AMPUMARATOJEN MAANKÄYTÖN OHJAUS

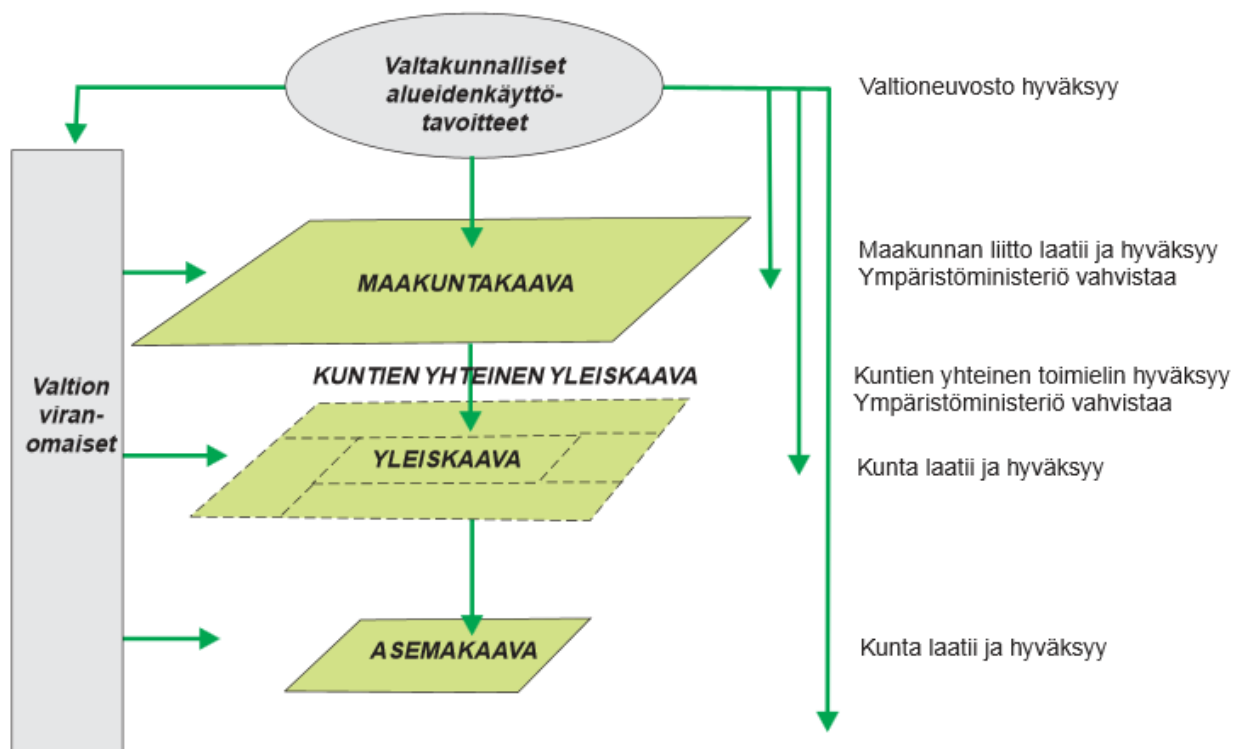
### Maankäyttö- ja rakennuslaki

Maankäyttö- ja rakennuslailla (132/1999) ohjataan maakuntakaavoitusta. Lain yleisenä tavoitteena on luoda edellytykset hyvälle elinympäristölle sekä edistää kestävä kehitystä ekologisesti, taloudellisesti, sosiaalisesti ja kulttuurisesti. Lain pyrki-

myksenä on turvata osallistumismahdollisuudet asioiden valmistelussa, suunnittelun laatu ja vuorovaikutteisuus, monipuolinen asiantuntemus ja avoin tiedottaminen. (L 132/1999, 1§)

### Ampumaratojen kaavoitus

Kaavoitusjärjestelmään kuuluu kolme tasoa: maakuntakaava, yleiskaava ja asemakaava. (kuvio 4.)



**Kuvio 4.** Kaavajärjestelmä (Kuvakaappaus: Tiehallinto 2006, 14).

Maankäyttö- ja rakennuslain 19 §:n mukaan maakuntaliiton tehtävänä on maakunnan suunnittelu mikä tarkoittaa, että maakunnan liiton on laadittava maakuntakaava, maakuntasuunnitelma sekä maakuntaohjelma. Nämä ohjaavat maakunnan tavoiteltua kehityksen suuntaa pitkällä aikavälillä, yleensä 20–30 vuoden päähän. (Työ- ja elinkeinoministeriö 2013). Maakuntakaava ohjaa yleiskaavan ja asemakaavan laadintaa. Maakuntakaavaan merkitään valtakunnallisesti ja maakunnallisesti mer-



kittävät ampumaratakeskukset, jotta ampumaratalain (763/2015) mukainen maakunnallisesti kattava ampumarataverkosto toteutuisi.

Yleiskaava on keskeinen kaava ampumaratojen ympäristövaikutusten kannalta. Yleiskaavaa laatiessa otetaan ampumaratojen ympäristönäkökohdat huomioon Maankäyttö- ja rakennuslain 39 §:n mukaisesti. Tällä pystytään edistämään vesien, ilman ja maaperän suojelua sekä torjumaan melua. Ampumaratojen osalta asemakaavassa osoitetaan yksityiskohtaisesti ampumaradalle rakennettavat alueet ja niiden rakennusoikeudet. Myös istutettavat alueet, meluesteet ja -vallit merkitään asemakaavaan. (Ampumarataopas 2005, 24–25)

### **Ympäristövaikutusten arviointi**

Laki ympäristövaikutusten arviointimenettelystä (468/1994) eli YVA-laki ja sitä täydentävä valtioneuvoston asetus ympäristövaikutusten arviointimenettelystä (713/2006) eli YVA-asetus on säädetty edistämään ympäristövaikutusten arviointia ja yhtenäistä huomioon ottamista suunnittelussa ja päätöksenteossa sekä samalla lisätä kansalaisten tiedonsaantia ja osallistumismahdollisuuksia (L 468/1994, 1 §). YVA-lakia sovelletaan hankkeisiin tai jo toteutuneiden hankkeiden oleellisiin muutoksiin, joista saattaa aiheutua ympäristölle merkittäviä haitallisia vaikutuksia. Käytännössä ampumaratojen osalta YVA-lakia sovelletaan vain erittäin suurien ampumaurheilukeskusten osalta. Toimialueen ELY-keskus tekee päätökset tapauskohtaisesti ympäristövaikutusten arvioinnin soveltamisesta. (Ympäristöministeriö 2012,

## **3 AMPUMARATALAKI**

Uusi ampumaratalaki (763/2015) on katsottu tarpeelliseksi säätää, koska aiempi ampumatoimintaan liittyvä asetus (92/1915) on vuodelta 1915. Uudessa ampumaratalaissa pyritään edistämään aseturvallisuutta ampumaradoilla ja niiden läheisyydessä sekä helpottamaan viranomaistoimintaa (HE 20/2014). Lain lähtökohtana on myös kehittää kattava ampumarataverkosto maakunnittain (L 763/2015, 1 §). Hallituksen ehdotus (HE 20/2014) uudesta ampumaratalaista on saanut hyväksynnän 12.6.2015 ja laki tulee voimaan 1.12.2015. (L 763/2015)

Ampumarata on määritetty ampumaratalaissa olevan sisällä oleva tila tai ulkona oleva alue, joka on tarkoitettu ampuma-aseella maaliin ampumista varten (L 763/2015, 3 §). Ampumaratojen perustaminen ja ylläpito ovat joko luvanvaraista tai ilmoituksenvaraista toimintaa. Luvanvaraisuudella tarkoitetaan ampumaradan perustamisessa vaadittavan poliisihallinnon, ympäristönsuojelu- ja rakennusvalvontaviranomaisen luvat radan rakentamiselle. Ilmoituksenvaraisen radan perustaminen edellyttää vastaavia toimia kuten luvanvaraisillakin radoilla, mutta yksinkertaisimmilla viranomaistoiminnoilla (HE 20/2014). Poliisihallinto myöntää radalle perustamis- ja ylläpitoluvan, ympäristösuojeluviranomainen ympäristöluvan ja rakennusvalvontaviranomainen rakennusluvan (Hirvonen R. ja Rautio T. 2014, 5).

Uudessa ampumaratalaissa ampumaradoista on kolme eri määritelmää, jotka perustuvat ratojen vuosittaisiin laukausmääriin. Vähäiseksi ampumaradaksi kutsutaan rataa, jossa laukausmäärä on enintään 10 000 vuodessa. Tällaisen radan perustaminen on ilmoituksenvaraista. Kun laukausmäärä ylittää 10 000, mutta on vähemmän kuin 300 000, määritetään rata ampumaradaksi. Yli 300 000 vuosilaukausmäärän omaavaa rataa kutsutaan ampumaurheilukeskukseksi. Sekä ampumaradan että ampumaurheilukeskuksen perustaminen ja ylläpito ovat luvanvaraisia (L 763/2015, 3 §, 4 §).

Uuden ampumaratalain myötä ampumaradoille tulee hakea poliisihallinnolta ampumaratalupa, joka on toistaiseksi voimassaoleva. Ampumaratalupaa haetaan ampumaradan ylläpitämiseen tai uuden radan perustamiseen. Luvanhakija on yleensä ampumaradan maapohjan omistaja tai ylläpitäjätaho. Luvanhakijan on oltava täysi-ikäinen, luvanhakija ei ole konkurssissa eikä hänen toimintakelpoisuuttaan ole rajoitettu ja luvanhakijan on oltava luotettava ja rehellinen sekä on henkilökohtaisilta ominaisuuksiltaan sopiva tehtävään. Myös luvanhakijana olevan yhteisön tai säätiön hallintoelimiin kuuluvien henkilöiden tulee täyttää edellä mainitut kriteerit, pois-sulkien täysikäisyyden. (L 763/2015, 5 §)

Ampumarataluvalla pyritään lisäämään turvallisuutta. Sen myöntäminen edellyttää muun muassa, että ampumaradalla on selkeä omistaja- sekä ylläpitäjätaho, radalla on toimintaa, radalla on nähtävillä järjestyssäännöt ja ratavastaava on nimitetty val-

vomaan turvallisuutta. Ratavastaavalla on velvollisuus valvoa ampumaradan turvallisuutta, kuten järjestyssääntöjen sekä ampumarataluvan ehtojen noudattamista. Velvollisuuteen kuuluu lisäksi ilmoittaa radan ylläpitäjälle ja poliisihallinnolle, jos radan kunnossa huomataan epäkohtia. Ratavastaavalla on oikeus pyytää ampumaradan käyttäjää todistamaan oikeuden ampua radalla. (L 763/2015, 10 §). Poliisihallinnon ampumarataluvassa on määritelty yksityiskohtaisesti vaatimukset ampumaradan ampumasuunnalle, ampumapaikoille, vaara-alueille, suojauksien tarpeille sekä käytettävien aseiden, kaliiperien ja luotien käytön sallimiselle (Hirvonen R. ja Rautio T. 2014, 6). Jos edellä mainittuja lakeja sekä kohtia laiminlyödään, voi poliisihallitus evätä ampumarataluvan. (L 763/2015, 5 §)

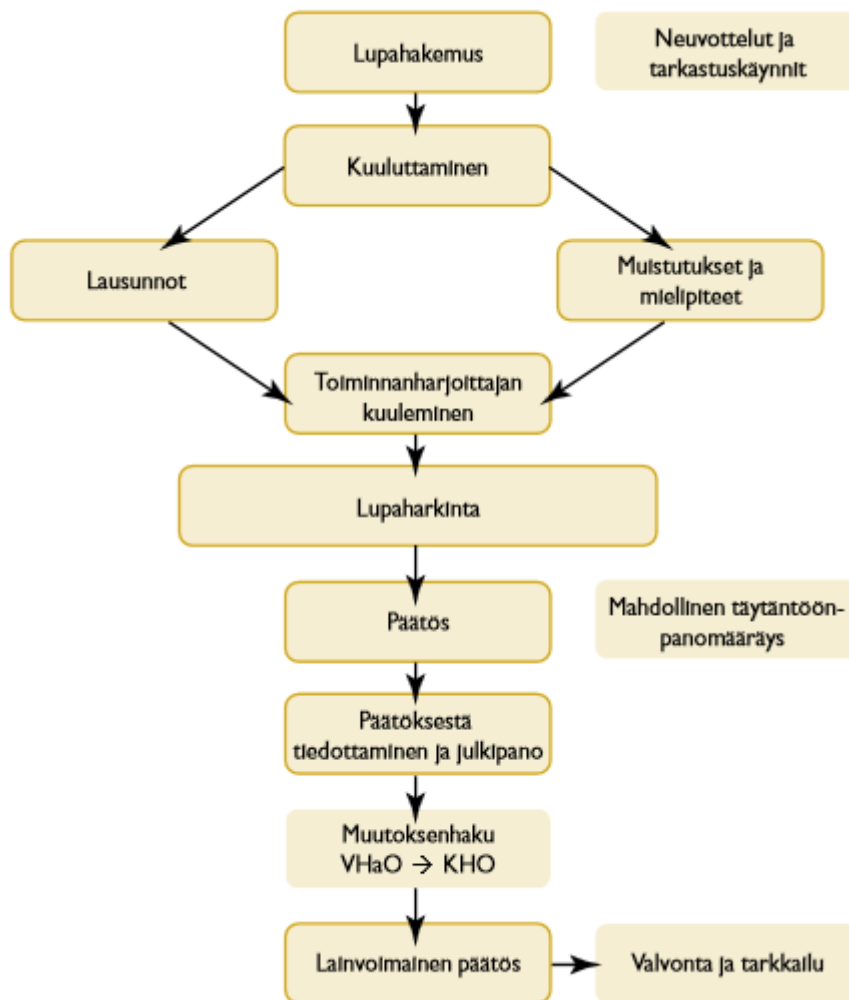
Uuden ampumaratalain astuessa voimaan, se kumoaa vanhat asetukset ampumaseiden ja ampumatarpeiden ostamisesta ja hallussapidosta sekä ampumaratojen laittamisesta ja kunnossapidosta annettu armollinen asetus (92/1915) sekä ampumaseiden ja ampumatarpeiden kaupasta, aseiden hallussapidosta ja mukana kantamisesta sekä ampumaratojen laittamisesta ja kunnossapidosta annettu keisarillisen Suomen Senaatin päätös (52/1916). Laissa säilytetään lupa ampua omalla kiinteistöllä, sekä muut jo voimassa olevat lupa-asiat jäävät voimaan. Uuden ampumaratalain astuessa voimaan, ampumaradan luvanhaltijalla on kaksi vuotta aikaa ilmoittaa poliisihallitukselle ampumaradan ratavastaava sekä laadittava lainmukaiset järjestyssäännöt. (L 763/2015, 17 §)

## **4 YMPÄRISTÖLUPA**

### **Ympäristölupamenettely**

Ympäristölupamenettely on aikaa vievä prosessi. Tapauksesta riippuen lupamenettelyyn voi kulua aikaa puolesta vuodesta vuoteen. Oheisessa kaaviossa kuvataan

ympäristöluvan menettelyn etenemisestä. (Ympäristöministeriö 2012, 47)



**Kuvio 5.** Ympäristölupamenettely (Kuvakaappaus: Ympäristöministeriö 2012, 47).

Ympäristöluvan hakijalla sekä asianomaisilla on oikeus valittaa ympäristölupapäätöksistä. Valitusaika on 30 päivää päätöksen jälkeen. Ensimmäisessä vaiheessa lupapäätöksestä voi valittaa Vaasan hallinto-oikeuteen ja toisessa vaiheessa korkeimpaan oikeuteen. Korkeimman oikeuden päätöksestä ei voi enää valittaa. Myös lupamenettelyn käsittelymaksuista on oikeus valittaa. (Ympäristöministeriö 2012, 51)

## **Ympäristöluvan hakeminen**

Ympäristönsuojeluasetuksen (169/2000, 1 § 14) a) mukaan ulkona oleville ampumaradoille, joissa ammutaan ruutiaseilla, tarvitsee aina hakea ympäristöluvan. Ympäristölupaa tulee hakea, kun perustetaan uusi ampumarata, radan toimintaa muutetaan olennaisesti tai mikäli ympäristöviranomainen niin vaatii. Radan toiminnan olennaisella muutoksella tarkoitetaan sellaista toimintaa, jolla on yhteys ampumaradan ympäristövaikutuksiin. Tällaisia ovat esimerkiksi laukausmäärien muuttuminen huomattavasti, melun tai päästöjen määrän muuttuminen, ratojen käyttöaikojen muutos, uuden ampumapaikan rakentaminen tai jos rataa tehdään teknisiä muutoksia. Ympäristölupaa haetaan sen kunnan viranomaiselta, jonka alueelle ampumarata kuuluu. Jos ampumarata kuuluu useamman kunnan alueelle tai on puolustusvoimien käytössä, tulee lupaa hakea oman alueensa Elinkeino-, liikenne- ja ympäristökeskukselta. Ympäristöluvan hakemista ja sen käsittelyyn liittyvistä vaiheista peritään käsittelymaksu. Maksun perii viranomainen. Ympäristöluvan myöntämisen jälkeen toimintaa valvoo valvontaviranomainen, eli kunnan ympäristönsuojeluviranomainen tai toimialueen ELY-keskus. (Ympäristöministeriö 2012, 41–46, 51, 54)

## **Selvitysten teko ympäristölupaa varten**

Usein ympäristölupaa hakiessa selvitetään ampumaratatoiminnasta syntyvät ympäristöhaitat, esimerkiksi toiminnasta syntyvä melu sekä pohjaveden ja maaperän pilaantuminen. Ympäristöviranomainen arvioi tapauskohtaisesti, onko kyseisten selvitysten teko tarpeen. Myös luvanhakeminen on tapauskohtaista, joka perustuu aiheutuvien ympäristöhaittojen sekä radan laukausmäärien mukaan. Ympäristöhaittojen riskien määrä vaikuttaa ympäristöluvan myöntämiseen. Jos haittaa syntyy merkittävästi, voidaan ympäristölupia tiukentaa, vaatia haittavaikutuksista tehtävän lisäselvityksiä tai velvoittaa tekemään jatkuvaa seuranta radalla. (Ympäristöministeriö 2012, 60)

## **Ympäristöluvan myöntämisen ehdot ja esteet**

Ampumaradasta ei saisi aiheutua pilaantumista maapohjalle ja maaperälle, pohjavesille ja aiheuttaa kohtuutonta haittaa naapuristolle. Ympäristölupa voidaankin myöntää, jos toiminta täyttää ympäristönsuojelulain (527/2014), ympäristönsuojeluasetuksen (713/2014), lain eräistä naapuruussuhteista (26/1920, 17 §), jätelain (646/2011) sekä jäteasetuksen (179/2012) vaatimat ehdot. (L 572/2014, 7 §, 8 §, 27 §; Kainuun liitto 2013, 8)

Jos ympäristölupaa ei pystytä myöntämään uuden ampumaradan perustamiselle, voi eston syynä olla suunnitellun alueen kaavatilanne. Ampumaradan sijoituspaikan asema- tai yleiskaavassa tulee olla osoitettuna ympäristövaikutuksiltaan ampumaratatoimintaa vastaava käyttötarkoitus. (L 527/2014, 11 §, 4)

Jo olemassa olevalta ampumaradalta voidaan evätä ympäristölupa, jos se aiheuttaa pohjaveden ja maaperän pilaantumista tai terveystahaittaa lähistöllä asuville. Ampumaradan rakentaminen tärkeille pohjavesialueille tai muulle tärkeälle veden ottoalueelle on kielletty. Jo yleiskiellot pohjaveden ja maaperän pilaantumisen estävät sen. Jos pohjaveden tai maaperän pilaantumista tai pilaantumisen vaaraa ei voida kokonaan ehkäistä, tulee ampumaradalle rakentaa suojausmenetelmiä ja suorittaa seuranta pilaantumisesta. (L 527/2014, 7 §, 8 §)

Pohjavesien pilaantumista mitataan esimerkiksi arvioimalla talousveden laatua, jos alueen pohjavettä hyödynnetään talousveden valmistamisessa. Talousveden laadun huonontuminen on yhteydessä terveysvaikutuksiin, joita ei saa aiheutua ampumaratatoiminnasta.

Muu ampumaradalta aiheutuva terveystahaitta lähiasutuksille on yleisesti ampumisesta syntyvä melu. Aukkaat voivat tehdä ampumatoiminnasta valituksen viranomaiselle, mutta valitukset eivät automaattisesti johda ampumaradan käytön lopettamiseen. Naapureille on asetettu meluhaitoista sietämisvelvollisuus, joten meluhaitan on oltava kohtuutonta, jotta sillä olisi vaikutusta ympäristölupaan (L 737/1994, 4 §). (Ympäristöministeriö 2012, 68–70)

Ampumaradasta ei saa syntyä haittaa Natura 2000 -verkoston eikä luonnonsuojelualueen läheisyyteen. Haittaa ei saa syntyä erityisesti suojeltuun luontoarvoon, esimerkiksi niihin luontoarvoihin, joidenka vuoksi Natura 2000 -alue on perustettu. (L 1096/1996, 5 a §, 1)

## **5 AMPUMARATOJEN YMPÄRISTÖVAIKUTUKSET**

Useat ampumaradat on perustettu aikana, jolloin ympäristönsuojelulakeja ei ollut säädetty eikä ympäristövaikutuksia huomioitu nykyisten vaatimusten mukaisesti. Ampumaratatoiminnasta syntyy ympäristövaikutuksia luonnonsuojelualueille, virkistysalueille, pohjaveden muodostumis- ja ottoalueille sekä soille ja asutukselle. (Kainuun liitto 2013, 8–9)

Ympäristövaikutuksia syntyy ampumasuorituksesta, harrastamistoiminnoista, aseiden ja luotien valmistuksesta, ampumaradan rakentamisesta sekä ylläpidosta. Ampumisesta aiheutuu suoria ympäristöhaittoja kuten melua, maaperän ja pohjaveden pilaantumista sekä turvallisuuden heikentymistä. Välillisiä ympäristövaikutuksia ovat toiminnasta aiheutuvat liikennepäästöt ja ampumaradan ylläpidosta syntyvät ympäristövaikutukset. (Kainuun liitto 2013, 8–9; Ympäristöministeriö 2012, 20)

### **Melu**

Valtioneuvoston päätöksessä (53/1997) on säädetty ampumaradasta syntyvän melun ohjearvot siten, että 65 desibelin (dB) melutaso on korkein sallittu äänenvoimakkuus, joka saa kantautua vakituiselle asutukselle, 60 dB loma-asutukselle sekä virkistysalueille. Tällä pyritään ehkäisemään meluhaittaa ja lisäämään ympäristön viihtyvyyttä. (Vnp 53/1997, 2§). Melulle altistuvien kohteiden tulisi olla riittävän etäällä ampumaradasta, ettei meluhaittaa syntyisi. 3,5 kilometriä pidetään riittävänä etäisyytenä ja 22 kaliiberin aseilla osalta etäisyys voi olla lyhyempi (Kajander S. ja Parri A. 2014, 99).

Ampumisesta aiheutuvaa melua voidaan hallita määrittämällä ampumiselle sallitut käyttäjät ampumaradalla. Ampumista harjoitetaan yleensä valoisaan aikaan, joten siitä ei synny haittaa nukkumaan menolle. Poikkeuksena yleisiin toiminta-aikoihin

on puolustusvoimien pimeäämuntakoulutukset, jotka järjestetään myöhään illalla, mutta niitäkin vain hyvin harvoin. Jos ampumaradan lähellä on asutusta, voi ympäristölupapäätöksissä olla tiukempia ja lyhyempiä toiminta-aikoja ampumiselle esimerkiksi kesäaikaan, viikonloppuisin ja pyhinä. (Kajander S. ja Parri A. 2014, 115)

Ampumisesta syntyvä ääni kantautuu eteenpäin ampumasuunnan mukaisesti ja leviää etäisyyden kasvaessa. Tästä syystä ampumaradat olisi hyvä rakentaa pois päin asutuksesta tai muusta alueesta, jolle aiheutuu toiminnasta meluhaittaa. Ampumaradat kannattaisi sijoittaa mahdollisimman matalalle maastontasolle tai kaivaa rata-alue kuoppaan, jotta äänen kantautuminen ympäristöön saataisiin rajoitettua mahdollisimman tehokkaasti. Tämän lisäksi on useita eri keinoja, joilla voidaan ehkäistä melun kulkeutumista ja pienentää melun syntymistä.

Ampumakatoksilla pystytään estämään melun leviämistä takaviistoon ja sivuille. Umpinaiset ja tiivisrakenteiset katokset vähentävät meluhaittaa tehokkaimmin. Useille ampumaradoille on rakennettu meluvalleja tai -aitoja vähentämään melun kulkeutumista. Näillä saadaan estettyä melun kantautumista eteenpäin. Mitä korkeampi meluste on, sen paremmin se estää melun leviämistä.

Kasvillisuuden lisääminen joko meluvalleille tai ampumaradan ympäristöön ja sen läheisyyteen ehkäisevät myös melun kulkeutumista. Kaikista epäedullisimmat maastonpinnat ampumaradoilla ja sen ympärillä ovat asfaltti, vedenpinta, avokallio tai tasoitettu sora, koska ne edesauttavat melun kantautumista. Ampumaradan ympärillä yhtenäisen metsäalueen tulisi olla tiheää kuusi- tai lehtimetsäaluetta ja ulottua ainakin 200–300 m, jotta se vaimentaisi melua merkittävästi. Lehtipuut tosin torjuvat melua vain silloin kun puut ovat täydessä lehdessään.

Melun syntyyn vaikuttavat oleellisesti ase- sekä patruunatyypit. Esimerkiksi haulikoista ja luodikkoaseista syntyy huomattavasti suurempi ääni kuin pienoiskivääreistä ja -pistooliaseista. Aseisiin on mahdollista asettaa suujarruja tai aseidenvaimentajia, joilla saadaan melutasoa alemmaksi. (Kajander S. ja Parri A. 2014, 99, 101–104, 108, 114)



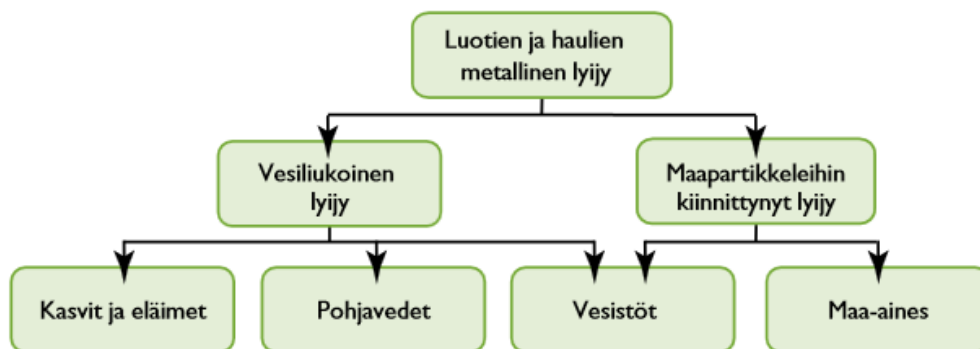
## Maaperän ja pohjavesien pilaantuminen

### 5.1.1 Haitta-aineiden vaikutus ympäristössä

Ampumaratatoiminnasta joutuu ympäristöön erilaisia haitta-aineita. Hauleista ja luodeista leviää ympäristöön mm. lyijyä, kuparia, antimonia, sinkkiä ja nitroglyseriiniä. Savikiekoista puolestaan leviää polyaromaattisia hiilivetyjä (PAH-yhdisteitä). Lyijyhaitat ovat ympäristön kannalta kaikkein vahingollisimpia ja niitä syntyy eniten haulikkoammunnasta. Lisäksi ampumaratatoiminnasta syntyy jätteitä, joista saattaa irrota haitta-aineita jos ne jäävät ympäristöön.

Haulikkoradoilta ratatyypistä riippuen haulit voivat levitä yli 250 metriäkin ampumapaikasta. Savikiekon kappaleita leviää ampumapaikasta noin 2 hehtaarin alueelle ampumasuunnan mukaisesti. Luotiradoilta luodit jäävät suurimmaksi osaksi taustavalleihin, joista ne saattavat imeytyä maaperään ja vesistöihin. (Naumanen R., Sorvali J., Pyy O., Rajala P., Penttinen R., Tiainen J., Lindroos S. 2002, 27–31)

Haulien ja luotien rapautuessa haitta-aineet vapautuvat ympäristöön. Maaperän happamuus ja kosteus ovat tekijöitä, jotka vaikuttavat oleellisesti niiden rapautumiseen. Haitta-aineet imeytyvät maaperään sadevesien mukana vesistöihin ja sitä myötä myös pohjasedimentteihin. Lyijyä voi levitä ympäristöön sekä liukoisessa että kiinteässä muodossa (kuvio 6.).



**Kuvio 6.** Lyijyn pääasiallinen kulkeutuminen ampumarataympäristössä (Kuvakaappaus: Ympäristöministeriö 2012, 24).

Lyijyn joutuminen vesistöihin johtaa sen pääsyä biologiseen kiertokulkuun ja ravinnon mukana lopulta ihmiseen. Lyijy on erityisen haitallinen ihmisen terveydelle ja pitkäaikaisen vaikutuksen seurauksena se voi aiheuttaa esimerkiksi aineenvaihduntahäiriöitä. Lyijyn lisäksi ongelmallisia aineita ovat arseeni ja antimoni, jotka aiheuttavat haittaa ympäristölle. Ne pääsevät kulkeutumaan maaperään ja erityisesti antimonin on arveltu olevan ihmiselle myrkyllisempää kuin lyijy. (Ampumarata-opas 2005, 81–82)

Pohjavesien pilaantumisen kannalta haitallisimmat aineet ovat lyijy ja antimoni, joita syntyy erityisesti luoti- ja haulikkoammunnasta. Pintavesille haitallisimmat raskasmetallit ovat lyijy ja kupari. Haitta-aineet kulkeutuvat pintavaluntana maastoon, johon vaikuttavat radan kaltevuus, sademäärä, maalaji ja kasvillisuus. Ympäristövaikutukset syntyvät pitkällä aikavälillä ja siksi niitä tulisikin pyrkiä ehkäisemään mahdollisimman tehokkaasti. (Kajander S. ja Parri A. 2014, 30–35)

### **5.1.2 Haitta-ainepäästöjen ehkäisy**

Haitta-aineiden päätymistä ympäristöön pystytään ehkäisemään eri keinoin vähentämällä haitta-ainekuormitusta, haitta-aineiden kulun estämisellä sekä vesien hallinnalla ja käsittelyllä. Luotiaseradoilla haitta-aineiden leviämistä on helpompi hallita kuin haulikkoradoilla, koska niillä luodit keskittyvät pienemmälle alueelle.

Luotiaseradoilla haitta-ainekuormitusta pystytään vähentämään kunnostamalla taustavalleja. Taustavalleista voidaan poistaa luoteja esimerkiksi seulomalla maa-aines, vaihtamalla maa-aines kokonaan tai poistamalla vallin pintakerrosta säännöllisesti. Monilla luotiaseradoilla on rakennettu luotiloukut taustavallien eteen tai laajempi luotiloukku, joka toimii samalla taustavallina. Luotiloukut ohjaavat luodit astiaan, josta ne on helppo viedä kierrätykseen ja samalla säästytään maa-aineksen käsittelyiltä. Taustavallit on myös mahdollista kattaa, jotta sadevesi ei pääse imeytymään maa-ainekseen vaan se ohjataan muualle. Katosta on syytä kunnostaa jatkuvasti, jotta rei'istä ei pääse kulkeutumaan vettä valliin. Taustavallien sisään on mahdollista rakentaa tiivisrakenteisia hiekkaloukkuja, joiden pinnalta vesi ohjataan salaajien kautta tarkkailukaivoihin tai keräysaltaisiin. Näin veden laatua on helppo

valvoa ja tarvittaessa puhdistaa esimerkiksi suodattamalla tai laskeuttamalla. (Kajander S. ja Parri A. 2014, 36–57)

Haulikkoradoilla haulit leviävät laajalle, joten kuormitusalueen rajoittamisella pystytään hallitsemaan haitta-aineiden leviämistä. Maastonmuotoilulla on merkittävä rooli haulien leviämisen kannalta. Jos haulikkorataa ei ole rakennettu kuoppaan tai matalalle maastontasolle, on mahdollista rakentaa taustavallit radan ympärille. Haulit leviävät moneen suuntaan ja tästä syystä taustavallien on oltava mittavampia kuin luotiaseradoilla. Taustavalleja on mahdollista päällystää verkolla ja muovilla jotta haulit pysähtyvät valliin ja valuvat alas, josta ne on helppo ottaa talteen. Taustavallien rakentamiseen vaaditaan runsaasti maa-ainesta, joten käytännöllisempi ratkaisu olisi verkkojen tai seinämien rakentaminen ampumaradan ympärille tai osaksi taustavalleja. Haitta-aineita olisi mahdollista estää pääsemästä ampumarata-alueen maaperään pinnoittamalla alue esimerkiksi asfaltilla tai kalvomateriaalilla. Tämä puolestaan ei olisi suositeltava vaihtoehto melun leviämisen kannalta, eikä menetelmää ole tiedettävästi käytetty Suomessa laajamittaisesti. Haulikkoradoilta kulkeutuvia vesiä on mahdollista hallita ja käsitellä samoin kuin luotiaseradoilta. (Kajander S. ja Parri A. 2014, 60–67)

Lisäksi kehitteillä on erilaisia keinoja haittojen vähentämiseksi. Taustavallien pH-arvoa on säädetty esimerkiksi kalkilla, jotta lyijy ei liukenisi maa-ainekseen. Lyijyä pystytään sitomaan esimerkiksi lisäämällä taustavallin hiekan sekaan savea tai lisäämällä taustavallin pintakerrokseen sitovia materiaaleja, kuten esimerkiksi rautajauhetta tai tietynlaisia fosfaattiyhdisteitä. Taustavalleihin on mahdollista rakentaa suojakerroksia siten, että vesi pääsee suotautumaan jättäen metalliaineksen suojakerrokseen.

Haulikkoradoilla haulien talteenotto on hankalaa ja sen vuoksi haitta-ainekuormitusta olisikin helpompi vähentää käyttämällä lyijyttömiä patruunoita kuten teräs- tai alumiinipatruunoita. Savikiekoista leviäviä PAH-yhdisteitä pystyttäisiin ehkäisemään esimerkiksi bitumivalmisteisilla savikiekoilla. (Kajander S. ja Parri A. 2014, 68–71)

## **Turvallisuus**

Ampumaradan ympärillä tulee olla riittävä suoja-alue, jotta ammuksista ei aiheudu vaaraa ulkopuolisille. Ampumarata-alueella tulee olla selkeät merkinnät kulkijoille, jotta kukaan ei päädy vahingossa rata-alueille. Ampuma-alueita voidaan aidata selkeyttämään alueella liikkumista. Alueella kulkemista voidaan rajoittaa puomien, varoitus- ja kieltokylttien avulla sekä laittamalla aluelippu salkoon ampumisen ajaksi.

Ammuksien päätymistä ampumarata-alueen ulkopuolelle estetään yleisesti suojavallien ja -aitojen avulla. Taustavallit toimivat monesti myös suojavalleina. Vallin tulee olla tarpeeksi korkea ja leveä, että amukset eivät menisi vallin yli. Vallin päällyskerroksen tulisi olla vähintään 30 cm pehmeää soraa tai hiekkaa, että amukset uppoisivat kerrokseen eikä kimpoi radalta pois. Ampumaratojen lentoratojen yläpuolelle voidaan rakentaa kulisseeja eli limittäin asetettuja ja lujarakenteisia levyjä, jotka pysäyttävät luodit. Kulisseeja voidaan rakentaa radan sivuille suojaseiniksi sekä radan taakse. Ampumaratalain edellyttämien järjestyssääntöjen ansiosta käyttäjillä on yhteisymmärrys kuinka ampumaradalla tulee toimia ja näin ollen edistävää turvallisuutta. (Ampumarataopas 2005, 27–31)

## **6 AMPUMATOIMINNAN NYKYTILANNE**

### **Ampumaratojen käyttäjäryhmät ja jakauma**

Ampumaratojen käyttäjät voidaan jakaa kolmeen eri käyttäjäryhmään, joita ovat metsästäjät, ampumaurheilijat ja muut käyttäjäryhmät. (Hirvonen R. ja Rautio T. 2014, 4). Metsästäjät käyttävät ampumaratoja aseiden kohdistamiseen, ampumataidon ylläpitämiseen, metsästystilanteiden harjoitteluun, sekä pakollisiin ampumakokeisiin. Ampumaurheilijat käyttävät ampumaratoja harrastustarkoitukseen ja kilpailemiseen. Muihin käyttäjäryhmiin kuuluvat viranomaiset, vapaaehtoinen maanpuolustus ja harrastajat. Harrastajat käyttävät ampumaratoja satunnaisesti. Viranomaiset käyttävät ampumaratoja ampumataidon ylläpitoon. Vapaaehtoiseen maanpuolustuksen suosituimpia ja tärkeimpiä ylläpitomuotoja on ammunta. Kaikki edellään mainitut tarvitsevat ampumaratoja, jotta turvallinen ja tarkoituksen mukainen har-

joittelu on mahdollista. Metsästyksessä ammunta kuitenkin on mahdollista maanomistajan luvalla. Kuten metsästyslaissa sanotaan ”Ilman rakennuksen omistajan tai haltijan nimenomaista lupaa eläintä ei saa ampua 150 metriä lähempänä sellaista rakennusta, jossa asutaan.”

Tehtyjen haastattelujen perusteella voitiin todeta, että sama ampumaradan käyttäjä voi kuulua useaan eri käyttäjäryhmään. Kuten ampumaurheiluliiton haulikkoesitteessä kerrotaan, haulikkoampujat valitsevat, joko ampumaurheilun joka innostaa metsästämään tai päinvastoin. Sama käyttäjä saattaa myös kuulua useaan seuraan yhtä aikaa. Esimerkiksi vapaaehtoiseen maanpuolustukseen osallistuva käyttäjä voi kuulua kotiseudun ampumaurheiluseuraan, sekä useaan metsästysseuraan. Tästä syystä ratojen käyttäjämääriä oli haasteellista yksilöidä. Ampujien ikä vaihtelee paljon, sillä nuorilla on mahdollista kokeilla vanhempien seurassa ja yläikärajaa ampumiseen ei ole. (L 615/1993, 25 §; Hakulinen E. 2015; Haapaniemi H., Hakama K., Karikko J., Keskitalo H., Lahti R., Leppä M., Sjöblom C., Viitanen M. 2007, 3)

Ammunnan harjoittaminen vaatii aseiden hallussapitoluvan. Hallussapitoluvan myöntää poliisi. Hallussapitoluvan saamiseksi vaaditaan hyväksyttävä käyttötarkoitus, sekä hakijan tulee täyttää saajaa koskevat edellytykset. Hyväksyttäväksi käyttötarkoitukseksi vaaditaan joko metsästyks- tai ampumaseuran jäsenkortti, joista lisää kohdissa 5.2.1–5.2.3. Hakemukseen tulee liittää kirjalliset perustelut, sekä todistukset ampuma-aseiden käyttötarkoituksesta. Luvan saatuaan hakija voi ostaa aseiden. Aseiden ostamishetkestä lähtien on hakijan esitettävä ase poliisille 30 päivän kuluessa. Tämän jälkeen hakija saa aseiden hallussapitoluvan, joka on voimassa toistaiseksi. (Poliisi 2015 a)

### **6.1.1 Metsästäjät**

Metsästyks tarkoittaa luonnossa liikkuvan riistaeläimen pyydystämistä, tappamista ja haltuun ottamista. Metsästyks vaatii metsästäjäntutkinnon suorittamisen eli metsästykskortin. Metsästykskorttiin sisältyy vakuutus tapaturman varalta. Metsästäessä suuria riistaeläimiä, tulee metsästykskortin jälkeen suorittaa ampumakoe, joka on voimassa kolme vuotta. Metsästäjäntutkinnot ja ampumakokeet järjestävät paikalliset riistanhoitoyhdistykset. Teorian ja ampumakokeiden lisäksi metsästäjän tulee yllä-

pitää ampumataitoa. Ampumataidon ylläpito hoidetaan ampumaradoilla. Harjoittelu ja koe suoritetaan rihlatulla luotiaseella eli kiväärillä. (Riistakeskus 2014 b; Maa- ja metsätalousministeriö 2015) Haastatteluista selvisi, että hirviseurueeseen liittymisen voi vaatia pienemmissä seuroissa hirvikokeen lisäksi vain ilmoituksen. Suuremmissa seuroissa voidaan vaatia tietty pistemäärä seuran harjoituksissa. Tämä vaikuttaa joidenkin ampumaratojen käyttöasteeseen.

Metsästäjien jakauma kolmen maakunnan alueella on seuraava. Pohjanmaan alueella on yhdeksän riistanhoitoyhdistystä, joihin kuuluu 144 metsästysseuraa. Keski-Pohjanmaalla riistanhoitoyhdistyksiä on 11, joihin kuuluu 82 metsästysseuraa. Etelä-Pohjanmaalla on 19 riistanhoitoyhdistystä, joihin kuuluu 143 metsästysseuraa. Vuonna 2014 saaliin pyynnissä käyviä metsästäjiä koko maan alueella oli noin 207 000, mikä on tilastokeskuksen mukaan pysynyt lähes samana jo kolme vuotta. Voidaan päätellä, että Riista- ja kalatalouden tutkimuslaitoksen aiempi tilasto Pohjanmaan ja Rannikko-Pohjanmaan metsästyskortin lunastaneista vuodelta 2013 on myös samaa luokkaa 2014 vuoden tilaston kanssa, mitkä olivat Pohjanmaalla 23 564 henkilöä ja Rannikko-Pohjanmaalla 9 904 henkilöä. Saalismäärältään suurimpia ovat sepelekyhkyt ja sinisorsat. Taloudellisesti ja lihantuotannollisesti merkittävin on hirvi. (Luonnonvarakeskus 2015; Riista- ja kalatalouden tutkimuslaitos 2014). Riista ja kalatalouden tutkimuslaitoksen 2013 vuoden metsästys tilastojen perusteella Pohjanmaalla suurin osa metsästäjistä metsästää pienriistaa ja vähiten hirveä. Rannikko-Pohjanmaalla suurin osa metsästäjistä metsästää pienriistaa ja vähiten metsäkanalintuja. Saaliin määrä ja laji kertovat ampumaratatyypistä, jota metsästäjät käyttävät. (Riista- ja kalatalouden tutkimuslaitos 2014, 14)

### **6.1.2 Ampumaurheilijat**

Ampumaurheiluharrastuksen kokeilemiseen ei vaadita vielä omaa asetta. Aloittelevalla ampumaurheilijalla on mahdollisuus käydä kokeilemassa esimerkiksi haulikkoammuntaa, jolloin ampumaurheiluseuran jäsen voi lainata asettaan ja valvoa suoritusta. Kokeilemisen jälkeen ampumaurheilija voi anoa jäsenyyttään valitsemaansa seuraan, jolloin kiinnostus lajiin on tärkeää. Ampumaurheilija tarvitsee harrastuksen aloittamiseen aseiden hallussapitoluvan. Hallussapitoluvan myöntää poliisi, jol-

loin ampumaurheilijan täytyy osoittaa hyväksyttävä käyttötarkoitus. Hyväksyttävä käyttötarkoitus on ampumaseuran jäsenkortti. Lajilisenssin lunastaminen on suositeltavaa. Oman seuran välisiin kisoihin on mahdollista osallistua, kun taidot ovat riittävät, minkä jälkeen on mahdollista edetä olympialaisiin asti. (Poliisi 2015 a; Haapaniemi H. ym. 2007, 14)

Ampumaurheilijoiden jakauma kolmen maakunnan alueella on seuraava. Pohjanmaalla on 11 ampumaseuraa, joissa on noin 650 jäsentä. Keski-Pohjanmaalla on 11 seuraa jossa noin 420 jäsentä. Etelä-Pohjanmaalla on 28 seuraa, joissa on noin 1656 jäsentä.

### **6.1.3 Muut käyttäjät**

Vapaaehtoiseen maanpuolustukseen kuuluu MPK eli Maanpuolustuskoulutus ry ja eri reserviläisliitot. Yksi tärkeimmistä tavoista pitää yllä ja kehittää maanpuolustustaitoa on liikunta. Maanpuolustustaitoihin kuuluu kenttätaidot ja fyysinen liikunta. Yksi suosituimmista maanpuolustustaitojen ylläpitomuodoista on ammunta, joka vaatii ampumaratoja. Haastattelujen perusteella reserviläiset usein vuokraavat ratoja, mutta joissakin tapauksissa myös omistavat ratoja. Reserviläiset tarvitsevat 150 metrin kivääriratoja rynnäkkökivääriammuntaan ja 25 m pistooliratoja sotilaspistooliammuntaan. Reserviläiset käyttävät myös muita ratoja, mutta pääosin kivääri ja pistooliratoja. Reserviläisurheiluun kuuluu myös ampumahiihto. (Hakulinen E. 2015; Reserviläisurheiluliitto 2015)

Viranomaistoiminta tarkoittaa esimerkiksi poliisia ja rajavartiolaitosta. Lainsäädäntö velvoittaa esimerkiksi poliisin suorittamaan ampumakokeen kaksi kertaa vuodessa. Puolustusvoimien ammunnat perustuvat asevelvollisuuteen. Ammunnat ovat tärkeimpiä toiminnan muotoja. Puolustusvoimien ampumaratoja ei ole huomioitu tässä selvityksessä. (Puolustusvoimat 2015; Lapin liitto 2014)

Harrastajiin on selvityksessä lueteltu kaikki sellaiset kävijät, jotka käyttävät ampumaratoja epäsäännöllisesti. Epäsäännölliseen toimintaan voidaan määrittää kivääri-radoilla kiväärien kohdistukset ja pienemmillä haulikkoradoilla omatoiminen kiekkojen ammunta eli ilman järjestettyjä harjoituksia.

Päällekkäisyyksien vuoksi muiden käyttäjien jakaumaa oli haasteellista selvittää. Todettiin myös että merkittävin käyttö on metsästäjillä ja ampumaurheilijoilla, joten jakaumaa ei tässä kohtaa tarkemmin yksilöity.

### **Ampumaratatyypit**

Ampumaradat ovat muodostuneet metsästyksen kautta. Metsästys on ollut monelle elinkeino ja myöhemmin siitä on muodostunut myös harrastus. Metsästyksen pohjalta on syntynyt eri ampumaurheilulajeja, joiden tarkoituksena on ollut harjoittaa ja valmistaa metsästäjää saaliin pyyntiin. Harjoittelua varten on määritelty turvalliset paikat. Harrastuksen pohjalta on muodostunut myös kilpailutoiminta. (Ampumaurheiluliitto 2015 b)

Ampumarata on alue, jossa harjoitellaan ampumataitoja turvallisesti. Turvallisuusvaatimukset ja ympäristöhaitat on otettava huomioon rataa rakennettaessa ja ampumatoiminnassa. Ampumaratojen ominaisuudet, mittasuhteet ja rakenteet vaihtelevat riippuen lajista ja käytettävästä aseesta. Ampumaetäisyydet voivat vaihdella 10 metristä 600 metriin. (L 763/2015, 1 §; Riistakeskus 2013, 5–6; Ampumaratapopas 2005, 88)

Ampumalajeja on useita. Urheiluammuntaan kuuluu kivääri, pistooli, haulikko, liikkuva maali, practical, siluetti, kasa-ammunta ja mustaruuti. Metsästysammuntaan kuuluu hirvenhiihto, hirvenjuoksu, ilmaluodikko, ilmahirvi, metsästyshaulikko, metsästysrap, metsästysluodikko, metsästyskirvi, pohjoismainen metsästysammunta ja eurooppalainen metsästysammunta. Lisäksi ammuntaa harrastetaan ilma-aseilla. Ampumahiihto ja -juoksu ovat myös suosittuja lajeja. Selvityksessä ampumaratatyypit jaoteltiin aselajien mukaan, mikä on havainnollisin ampumaratojen näkökulmasta. Lajeista pois luettiin ilma-ase lajit, jousiammunta ja sisäradat, sillä kyseiset lajit eivät olennaisesti liity voimaan tulevaan ampumaratalakiin. Harjoittelu toteutetaan lähes aina kisaamalla, eli pisteet lasketaan, on kyse metsästäjistä tai ampumaurheilijoista. Seuraavissa kappaleissa selitetään tarkemmin eri aselajeista ja ampumaradoista. Ampumaratatyypit on usein nimetty ampumalajin mukaan. (Ampumaurheiluliitto 2015 b; Metsästäjäliitto 2015; Ampumaratapopas 2005, 88)



#### 6.1.4 Haulikkoradat

Haulikkoammunta on hyvin yleistä ja sitä harrastetaan monella tasolla olympialaisiin asti, mistä kertoo myös haulikkolajien määrä. Haulikkoammunnassa ammutaan ilmaan heitettäviä savikiekkoja. Savikiekkojen heittoon käytetään automaattiheitintä (kuvio 7.), joka toimii joko nappia painamalla tai äänikomennolla. (Ampumaurheiluliitto 2015 b; Haapaniemi H. ym. 2007, 3). Kaikista haulikkoradoista löytyy yksi tai useampi heitin, sekä ampumapaikkojen sijainnit vaihtelevat. Yleisimmin käytetyt ampumaradat ovat skeet, trap, sporting, ja kompak sporting, jotka ovat myös Suomen ampumaurheiluliiton haulikkolajeja. Suomen metsästäjäliton lajeihin kuuluvat metsästyshaulikko, metsästystrap ja riistapolkuammunta.



**Kuvio 7.** Automaattiheitin.

Skeet-rataan kuuluu kaksi tornia ja kahdeksan ampumapaikkaa. Tornit ovat kohtisuoraan toisiinsa nähden ja noin 40 m etäisyydellä toisistaan. Ampumapaikat kiertävät ensimmäisen tornin vierestä toisen tornin viereen puoliympyrän muodossa.

Kiekot lentävät aina vastakkain, toinen noin 1 m korkeudelta pienemmästä tornista ja toinen 3 m korkeudelta suuremmasta tornista. Skeet on olympialaji.



**Kuvio 8.** Skeet-rata Myllymäen ampumaradalla (Kuvaaja: Yrjö Petäjä).

Kaikissa trap-lajeissa ammutaan ampujasta eteen pois päin heitettäviä kiekkoja. Trap-ratoihin kuuluu viisi ampumapaikkaa, jotka ovat noin 15 m päässä edessä sijaitsevasta heittimestä ja 3 m välein toisistaan. Heitin sijaitsee heitinhaudassa, jossa heittämiä on yhdestä viiteentoista trap-lajista riippuen. Trap-lajeja ovat kaksoistrap, automaattitrap ja kansallinen trap. Trap ja kaksoistrap ovat olympialajeja. Kansallinen trap ja automaattitrap-lajeissa kisataan suomenmestaruustasolla.

Jokainen sporting-rata on yksilöllinen. Rata on rakennettu jäljittelemään pyyntitilanteita ja siinä liikutaan ampumarasteja pitkin. Kiekkojen lentosuunta ja etäisyys vaihtelevat eri radoilla ja eri ampumakerroilla.

Compak sporting -rata on rakennettu usein skeet-rataa hyväksikäyttäen, mutta sen toimintaperiaate on sama kuin sportingissa. Compak sportingissa ampuja seisoo samalla ampumapaikalla ja ampuu tyyliä eri korkeuksilta ja suunnista heitettäviä kiekkoja. (Ampumaurheiluliitto 2015 c). Sporting-lajeissa kisataan MM-tasolla.

Suomen metsästäjäliiton haulikkolajit muistuttavat hyvin paljon ampumaurheiluliiton lajeja mutta ne ovat keskittyneet voimakkaammin pyyntitilanteiden harjoitteluun. Metsästyshaulikko ammutaan skeetradalla sorsan ja kyyhkyspyynnin harjoitteluun. Metsästystrap ammutaan trap-radalla metsäkanalintupyynnin harjoitteluun. Riistapolkuammunta on kuin sporting-rata, mutta maaleina voidaan käyttää myös

riistaeläimen kuvia. Suomen metsästäjäliiton lajeissa kisataan EM-tasolla. (Metsästäjäliitto 2015; Haapaniemi H. ym. 2007, 6–14)

### **6.1.5 Kivääri- ja pistooliradat**

Kiväärilajit määritellään etäisyyden perusteella. Kiväärin kaliiperin perusteella määritellään mitä ampumaetäisyyttä käytetään (Riistakeskus 2013) Ampumaetäisyydet voivat vaihdella 10 metristä 600 metriin. Kilpaurheilussa lajit jaotellaan kolmeen, jotka ovat 10 metrin ilmakivääriammunta, 50 metrin pienoiskivääriammunta ja 300 metrin kivääriammunta (Ampumaurheiluliitto 2015 d; Ampumarataopas 2005, 88).

Metsästyksessä keskeisin etäisyys on 75 m, jolta ammutaan metsäkauris-, hirvi ja peura- ja karhu kokeet. Kyseisten riistaeläinten metsästys vaatii kokeen suorittamisen. Haastattelujen mukaan 75 m kivääriradalla on usein myös rakennelma 100 m ampumisharjoittelua varten tai kiskot rakennelman liikuttamista varten. Metsästyskiväärilajeja, joissa kilpaillaan ja harjoitellaan, ovat metsästysluodikko ja metsästyshirvi. Metsästysluodikko on tehty metsäkanalinnustuksen harjoitteluun. Metsästyshirvi on tehty hirven ammunnan harjoitteluun, siinä ammutaan paikallaan olevaa sekä kiskoilla liikkuvaa hirveä. Haastattelujen mukaan liikkuva taulu vaadittiin ennen nykyistä lainsäädäntöä hirvikokeeseen. Kaikille kiväärilajeille tärkeää on aseiden kohdistaminen. (Metsästäjäliitto 2015; Riistakeskus 2014 b). Kiväärien kohdistukseen on helpoin käyttää 100 m rataa, kiikarin säätötoimenpiteiden yksinkertaistamiseksi (Waffenlager 2015).



**Kuvio 9.** Hirviradan kiskot rakennelman liikuttamista varten.

Rakenteellisesti kivääriradat ovat hyvin samanlaisia. Ratoihin kuuluu taulu- ja ampumalinja, joiden tulee olla samansuuntaiset. Taulujen takana tulee olla järjestelmä luotien keräykseen, mikä on yleisesti luotivalli. Tapauskohtaisesti radoilla tulee olla ympäröivät vallit ja seinät, mikä on yleistä suuremmilla ampumaradoilla. Suojaus sääolosuhteilta on myös järjestettävä mikäli mahdollista. (Ampumarataopas 2005, 120–121)

Pistooliammuntaa kilpaillaan neljässä lajissa, joita ovat 50 metrin pistooli, Olympiapistooli, 25 m urheilupistooli ja ilmapistooli. Pistooliradat ovat rakenteellisesti ja toimintaperiaatteeltaan hyvin samanlaisia kuin kivääriradat, mutta etäisyys on pienempi. Pistooliradat vaihtelevat 10 metristä 50 metriin. Pistooliradoilla on yleensä omat ampumakatokset, sillä ampumaurheilussa on omat normit pistooliammuntaan. (Ampumarataopas 2005, 88)

#### **6.1.6 Muut ampumaradat**

Muihin lajeihin on selvityksessä lueteltu vähemmän harrastetut lajit sekä ampumahiihto. Useissa seuraavissa radoissa voidaan käyttää edellä mainittuja ratoja, mutta

esimerkiksi practical-ammunnassa ampumarata voidaan rakentaa mielivaltaisesti, turvallisuussääntöjen puitteissa.

Keski-Euroopan yksi suosituimmista talviurheilulajeista on ampumahiihto. Ampumahiihdossa ammutaan pienoiskiväärillä ja ampumaratoina toimivat 50 metrin pienoiskivääriradat, jotka ovat latuihin yhteydessä. Ampumahiihtoratoja on mahdollista käyttää ympärivuoden, jolloin lumen puuttuessa rata juostaan. Ampumahiihtoradat ovat olleet haastattelujen perusteella ainoastaan ampumahiihtoa varten. Metsästyslajeissa on olemassa samankaltainen laji hirvenhiihto. Hirvenhiihdossa hiihdetään 7–9 km, jonka jälkeen ammutaan hirvenpääkuvioon. Kesällä hirvenhiihdon tilalla harjoitellaan hirvenjuoksua maastoradalla. (Ampumaharrastusfoorumi 2012; Metsästäjäliitto 2015)

Liikkuva maali, josta käytetään myös nimeä riistamaali, on lajina nimensä mukainen. Lajissa ammutaan liikkuvaa maalia pystystä ilman tukea. Ampumaetäisyydet vaihtelevat 10 metristä 100 metriin. Hirviammunta urheilulajina kuuluu liikkuvan maalin luokkaan, jota haastattelujen perusteella harrastetaan hirviradoilla, joissa on ollut vanhojen vaatimusten mukaan liikkuva hirvikoe. (Ampumaurheiluliitto 2015 h)

Practical-ammunta on ampumaurheilusta ja ratatyypeistä vaihtelevin. Kilpailun järjestäjä voi suunnitella radan haluamallaan tavalla turvallisuusmääräysten puitteissa. Rata koostuu ampumatehtävistä. Sekä ampuma tehtävät ja taulujen sijainnit vaihtelevat jokaisessa kilpailussa. Ampuja voi suorittaa ampumatehtävät haluamassaan järjestyksessä ja aseenkäsittely taidot ovat keskeisessä asemassa. Muita ratoja voidaan käyttää hyväksi practical-ammunnassa. Samaan luokkaan voidaan lukea myös sovellettu reserviläisammunta, jossa aseena käytetään nykyaikaisia sotilasaseita muun muassa itselataavaa reserviläiskivääriä. (Ampumaharrastusfoorumi 2012; Ampumarataopas 2005, 143)

Kasa-ammunnassa on tarkoituksena ampua kaikki laukaukset mahdollisimman lähelle toisiaan. Kilpailussa mitataan kauimmaisten laukausten etäisyys. Kasa-ammunnassa ammutaan kivääriradalla ja ampumaetäisyydet vaihtelevat 50 metristä

600 metriin. Lajia harrastetaan MM- ja EM- tasolla. (Ampumaurheiluliitto 2015 d; Ampumarataopas 2005, 149)

Mustaruutiammunnassa käytetään vanhoja mustaruutia käyttäviä aseita. Lajissa käytetään olemassa olevia pistooli ja kivääri ja haulikko ratoja. Etäisyydet vaihtelevat 25 metristä 100 metriin. Samaan luokkaan voidaan myös sijoittaa suomalainen perinneaseammunta. (Ampumaharrastusfoorumi 2012; Ampumarataopas 2005, 149).

Siluettiammunnassa ammutaan eri etäisyyksillä ja vierekkäin kymmenen sarjoissa olevia metallisia eläinsilletteja. Lajissa käytetään isokaliiperista pistoolia ja 22 kaliiperista kivääriä. Etäisyydet vaihtelevat 25 metristä 500 metriin. Ampumaratana on mahdollista käyttää hyväksi olemassa olevia kivääriratoja. (Ampumarataopas 2005, 147)

### **Ampumatoiminnan organisointi**

Ampumatoiminnan organisointi kappaleessa kerrotaan ampumaratojen käyttäjien eri tahoista ja jakautumisesta. Tärkeä taho ammunnassa on ampumaharrastusfoorumi. Ampumaharrastusfoorumi käsittää ammuntaa harrastavat järjestöt yhteen ja toimii ammunnan harrastajien eduksi vaikuttamalla päättäjiin.

Ylin johto riistahallinnossa kuuluu Maa- ja metsätalousministeriölle, joka toimii osana valtioneuvostoa ja Euroopan unionin päätöksentekoa. Ministeriön alaisuudessa toimii Suomen riistakeskus ja riistanhoitoyhdistykset. Riistapolitiikkaa tukevat myös riistaneuvostot. Riistakeskuksen tehtävänä on kehittää riistataloutta kestäväksi ja hoitaa julkista hallintoa. Riistanhoitoyhdistykset toimivat paikallistasolla. Riistaneuvostot sovittavat eri tahojen intressejä. Riistanhoitoyhdistyksiin kuuluvat sen alueen metsästysseurat, jotka pitävät kirjaa saalismääristä ja raportoivat ne riistanhoitoyhdistyksille. Alueen metsästäjät rahoittavat riistanhoitoyhdistysten toimintaa riistanhoitomaksuilla. Luonnonvarakeskus suorittaa nykyisin riistatutkimusta, jonka alaisuudessa ovat muun muassa Riista- ja kalatalouden tutkimuslaitos sekä metsäntutkimuslaitos. Yhtenä tärkeimpänä tavoitteena on pitää lajit ja elinympäristöt kestävästi tasapainossa. (Maa- ja metsätalousministeriö 2014; Riistakeskus 2014 a).

Metsästäjäliitto hoitaa jäsenseurojensa edunvalvontaa ja on yhteistyössä metsästysalan viranomaisten kanssa kotimaassa ja kansainvälisesti. Metsästäjäliitto koostuu 16 piiristä.

Suomen ampumaurheiluliitto hoitaa ampumaurheilijoiden edunvalvontaa ja tiedottamista. Eri lajijaostot järjestävät kilpailuja, toimintaa ja koulutusta. Liitto toimii Suomessa, sekä kansainvälisesti. Reserviläisliitot, jotka harrastavat ampumatoimintaa ovat yhteistyössä ampumaurheiluliiton kanssa.

Karkeasti jaoteltuna vapaaehtoinen maanpuolustus jakautuu kahteen: Maanpuolustuskoulutus ry:hyn eli MPK ja reserviläisjärjestöihin. MPK kouluttaa reserviläisiä sekä vapaaehtoisia ja reserviläisjärjestöt harrastavat ampumaurheilua. Ampumaurheilussa kattojärjestönä toimii reserviläisurheiluliitto, jonka yhtenä lajina on ampumaurheilu. Useimmat järjestöt, jotka harrastavat aktiivisimmin ampumaurheilua kuuluvat reserviläisurheiluliittoon. Ammuntaa harrastetaan myös Maanpuolustuskoulutus ry:n kuuluvien liittojen alaisuudessa. Aktiivisin ampumaurheilua harrastava liitto on reserviläisliitto. Reserviläisliitto on jaettu piireihin ja piirit jäsenyhdistyksiin, jotka kattavat koko Suomen. (Hakulinen E. 2015)

## **7. AMPUMARATOJEN JA AMPUMATOIMINNAN TULEVAISUUDENNÄKYMÄT**

### **7.1 Tulokset**

Varsinainen selvityksen tuloksena saatu tietokanta-aineisto sekä ratakortit jäävät maakuntaliittojen jatkokäyttöön. Selvitysalueen ampumaratoja on yhteensä 80 (kuvio 10.), joista Pohjanmaalla 22 ampumarataa, Keski-Pohjanmaalla 13 ja Etelä-Pohjanmaalla 45 ampumarataa.

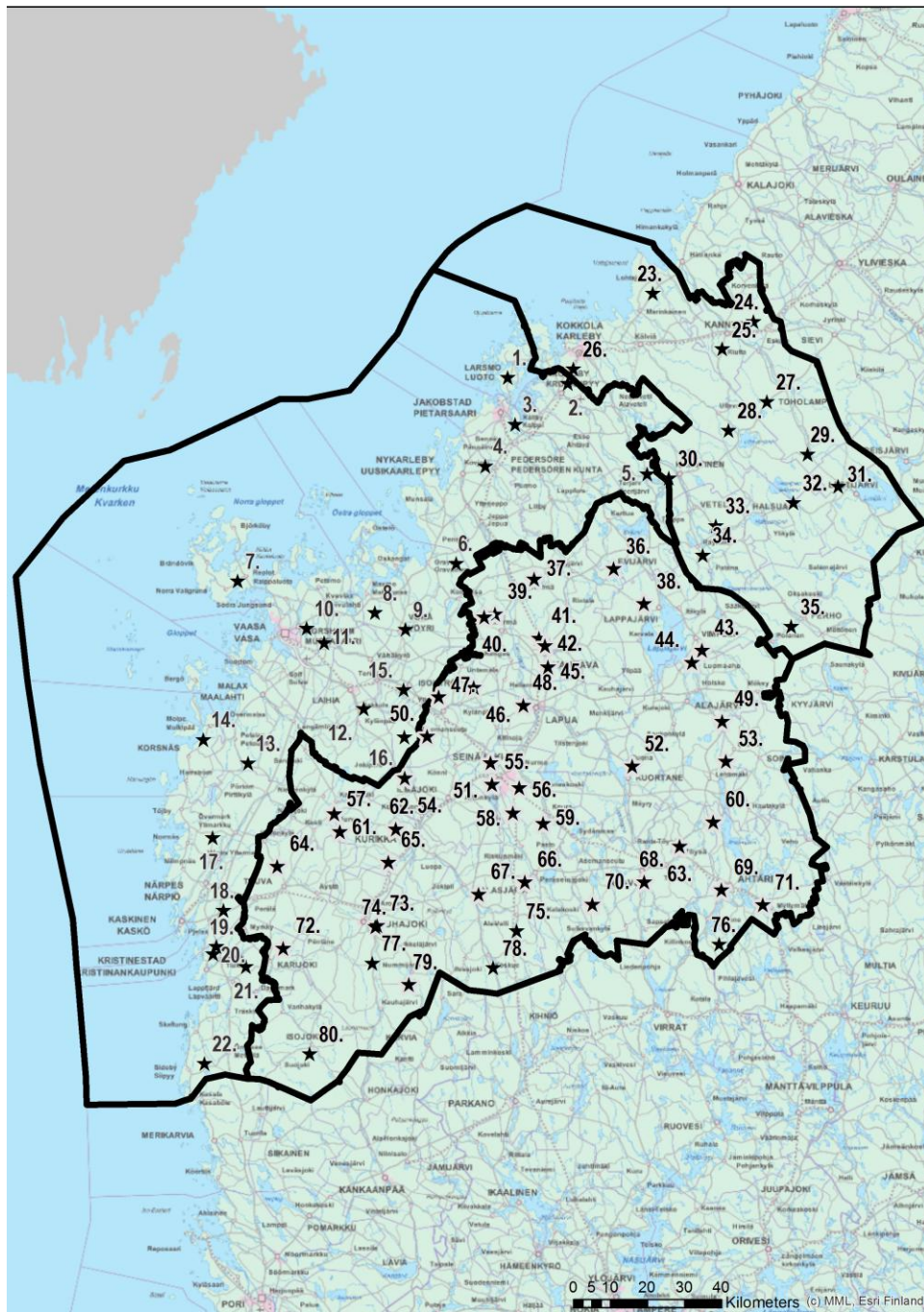
Jatkokäytön helpottamiseksi analysoimme muutamia tärkeimpinä pitämiämme tuloksia, joita olivat ampumarataluokat, -määrät ja pääkäyttötarkoitus. Yhtenä merkittävimpänä havainnointina tietokanta-aineiston analysoinnissa oli se, että ampumaradat ovat usein lähellä luonnonsuojelu- ja pohjavesialueita, sekä että asutus lähennee vuosi vuodelta. Ampumaratojen pinta-alat vaihtelevat noin yhdestä hehtaarista

12 hehtaariin. Ampumaratojen luokituksella tarkoitetaan jaottelua laukausmäärän mukaan.

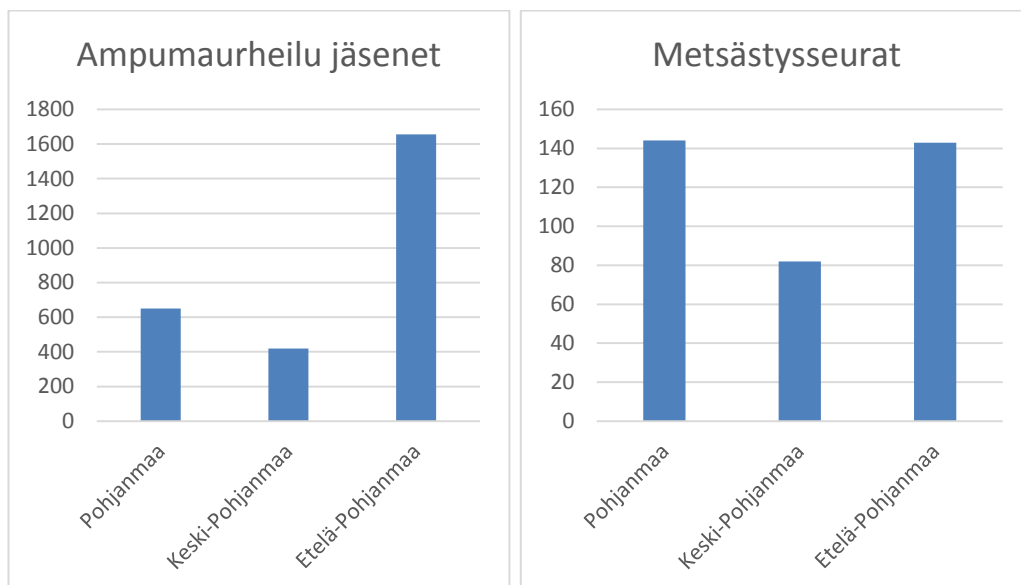
Pohjanmaalla vähäisiä ampumaratoja on 16 ja ampumaradoiksi luokiteltuja kuusi. Keski-Pohjanmaalla vähäisiä ampumaratoja on seitsemän ja ampumaradoiksi luokiteltuja kuusi. Etelä-Pohjanmaalla vähäisiä ampumaratoja on 18 ja ampumaradoiksi luokiteltuja 22. Lisäksi Etelä-Pohjanmaalla on kolme luokittelematonta ampumarataa. Nämä radat ovat joko tällä hetkellä suljettuina tai aloittaneet vasta toimintansa, eikä käyttöaste ole vielä tiedossa. Ampumaurheilukeskuksia kolmen maakunnan alueella on vain kaksi ja molemmat sijaitsevat Etelä-Pohjanmaan alueella. Etelä-Pohjanmaan tilanteen syynä saattaa olla pidemmät perinteet ampumaurheilussa, mikä näkyy myös alla olevasta kaaviosta ampumaurheiluseurojen jäsenmäärissä. Jäsenmäärät ovat suhteutettu maakuntien väkilukujen mukaan vertailtavaan muotoon prosentteina. Pohjanmaalla haastattelujen mukaan on aina harrastettu enemmän metsästäystä, mikä voidaan helposti huomata myös suuresta erosta luokitusten välillä sekä alla olevasta kaaviosta metsästysseurojen määrässä. Metsästysseurat ovat suhteutettu maakuntien pinta-alojen mukaan vertailtavaan muotoon eli metsästysseurojen määrään tuhannella neliökilometrillä prosentteina. Keski-Pohjanmaalla tilanne on hyvin tasainen, mikä voidaan myös huomata kuvioista 11 ja 12.

Yhteenlaskettuna kaikkien kolmen maakunnan ampumarataluokista vähäisiä ampumaratoja on hieman enemmän kuin ampumaradoiksi luokiteltuja ratoja. Käyttöaikojen pääpaino osoittautui olevan heinä- ja syyskuun välillä, jolloin käyttö on pääosin metsästäjillä. Voidaan todeta että suurin käyttötarkoitus ampumaradoilla on metsästysammuntatarkoitus.

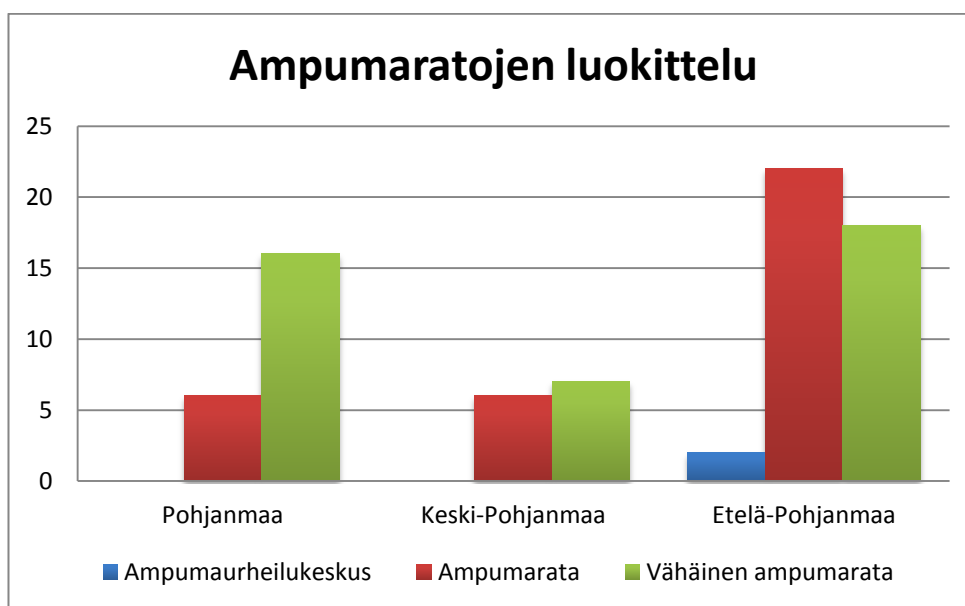




**Kuvio 10.** Selvitysalueen ampumaradat (Kuva: Esri Finland, pohja-aineistoa muokattu)



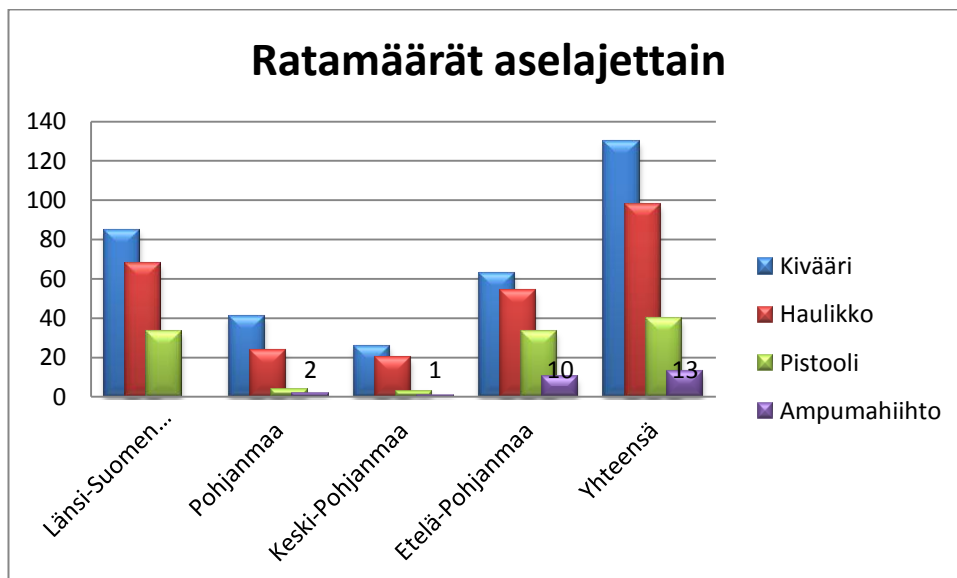
**Kuvio 11.** Selvitysalueen metsästysseura- ja ampumaurheilijamäärät



**Kuvio 12.** Ampumaratojen luokittelu.

Haastattelujen perusteella tehtyjen ratakorttien ampumaratamäärät eriteltynä olivat seuraavat. Selvitys osoitti, että Pohjanmaalla on 41 kiväärirataa, 26 haulikkorataa, neljä pistoolirataa. Keski-Pohjanmaalla on 26 kiväärirataa, 20 haulikkorataa, kolme pistoolirataa. Etelä-Pohjanmaalla on 63 kiväärirataa, 54 haulikkorataa, 33 pistoolirataa. Yhdessä ratakortin esittämässä sijainnissa voi olla useita eri ratoja esimerkiksi kaksi haulikkorataa ja yksi kiväärirata. Ampumaratamäärien vertailussa käytettiin

Länsi-Suomen ympäristökeskuksen tekemää ampumaratakartoitusta, minkä perusteella ampumaradat jaoteltiin kolmeen luokkaan. Ampumaratojen määrät olivat kivääriratoja 85 kpl, haulikkoratoja 68 kpl, ja pistooliratoja 33 kpl. Selvitys käsitti samat kolmen maakunnan alueen kunnat. (Pekkala J. ja Rajala P. 1999, 7). Myös Suomen ampumaurheiluliiton ampumarataoppaan perusteella suurimmat harrastajamäärät Suomenlaajuisesti ovat kivääri, pistooli, haulikko ja riistamaali eli vanhat hirviradat joissa liikkuvan hirven ampumakoe oli ennen pakollinen. Lähteet osoittavat kiväärilajien suosion. (Ampumarataopas 2005, 88)



**Kuvio 13.** Ratamäärät aselajeittain.

Kerättyjen tietojen perusteella kivääriammunta on yleisintä. Kivääriratojen määrän perusteella, niiden käyttö ja suosio on suurin. Jokainen hirvenmetsästäjä on velvollinen suorittamaan hirvikokeen, joka suoritetaan kivääriradalla. Reserviläiset harrastavat ammuntoja useimmin automaattikivääreillä. Ampumaurheilun perinteisimmät lajit ovat pääosin kiväärilajeja, kuten mustaruutiammunta. Myös pienoiskivääriradat laskettiin kivääriradoiksi, joihin kuuluvat ampumahiihtoradat. Ampumaurheilussa kivääriammunta on myös helpompi aloittaa. Kivääriä ei tarvitse pidellä käsien varassa kuten haulikkolajeissa, mikä on hankalaa nuorille ja vanhuksille.

Kivääri lajeissa ei tarvitse nopeaa reaktiokykyä kuten haulikkolajeissa, vaan keskittyminen ja tarkkuus riittävät. Tietoja ampumaratamääristä tukee myös haastatteluita selvinnyt ammuntaa harjoittavien pääkäyttötarkoitus. Metsästäjien pääkäytöksi osoittautuivat hirvikokeet ja kohdistukset. Ampumaurheilijoiden pääkäytöksi osoittautuivat seuran harjoittelut ja kisat. Vapaaehtoisen maanpuolustuksen pääkäytöksi osoittautuivat maanpuolustustaitojen ylläpito eli rynnäkkökivääriammunta ja pistooliammunta. Argumentoinnin tukena käytettiin myös ampumaharrastusfoorumin lajiesittelyjä. (Ampumaharrastusfoorumi 2012)

Aseen hallussapitolupia on haettu vuonna 2014 suomen alueella 55 432, vuonna 2010 lupia haettiin 70 164. Pohjanmaalla 2010 lupia haettiin 6739 ja 2014 haettiin 5897. Hallussapitolupien hakemukset ovat selvästi laskussa. Hallussapitolupien hinnat ovat muuttuneet paljon. Vuonna 2002 hallussapitolupa maksoi 27 euroa. Nykyisin lupa maksaa 79 euroa. (Aselaki-blogi 2011; Poliisi 2015 b) Metsästyskortin eli riistanhoitomaksun maksoi vuonna 2008 307 000 metsästäjää. Vuonna 2014 kortin lunastaneita oli 306 542. Eniten metsästyskortin lunastaneita oli ikäryhmässä 55–59. Haastatteluissa kuvattiin samaa ilmiötä. ”Iäkkäitä on paljon ja nuoria tarvittaisiin lisää”. Metsästyskortin hinta on 33 euroa. (Riistakeskus 2015; Riistan- ja kalantutkimus laitos 2009). Riistasaaliin määrät ovat laskeneet lähes joka lajilla. Suhteessa kortin lunastaneisiin, mahdollista on myös että riistakannat ovat hiipuneet, pois lukien metsäkanalinnut. Hallussapitolupien hinta, ja soveltuvuustestin olemassaolo vaikuttaa halukkuuteen hankkia hallussapitolupa. Testi koetaan kunniaa loukkaavana ja hinta liian korkeana. Väestö ikääntyy ja metsästyskorttien lunastajien määrä on laskussa. Yhteenvetona kiinnostus ampumaharrastukseen näyttää olevan laskussa. (Riistakeskus 2015; Riistan- ja kalatalouden tutkimuslaitos 2009)

Selvityksessä ei saatu todennäköisesti selvitettyä ampumaratamääriä täsmällisesti, sillä haastattelut suoritettiin puhelinkeskusteluissa, jolloin saattaa esiintyä väärinkäsityksiä. Haastattelut suoritettiin kahden eri henkilön toimesta, joiden haastattelutavat ja kirjanpito olivat hieman erilaiset.

## Tulevaisuus

Tulevaisuutta pohdittaessa tulee ottaa huomioon ampujien arvot. Tarkkuusammunta kiinnostaa monia, mitä voidaan harrastaa meluttomilla ja vain hieman ympäristöä kuormittavilla aseilla. Ammuntaan kuuluu kuitenkin vahvasti myös pauke ja ruudin haju, jonka osoittaa jo mustaruutiammuntalajin olemassaolo. Ammuntaa ei voi vain vaihtaa esimerkiksi sisällä harrastettavaan optisten laitteiden simuloimaan ampumiseen, sillä muun muassa metsästykseseen kuuluu ulkona liikkuminen ja luonnosta nauttiminen. Realistisin vaihtoehto olisi löytää ammusmateriaali, joka on sekä tehokas että ympäristöystävällinen. Aseet asettavat vaatimukset luodin ballistiikan sekä aseiden tappotehon näkökulmasta. (Heino J. 2014, 37)

Haulikossa käytetään ammuksina lyijyhaulia. Suurin osa hauleista lentää kohteen ohi. Jo vuonna 1996 eduskunta kielsi lyijyhaulien käytön vesilintujen metsästyksessä, sillä haulit kulkeutuivat vesilintujen elimistöön ravinnon mukana. Käytössä on vaihtoehtoisia materiaaleja kuten sinkkiä, vismuttia, molybdeenia, volframia ja tinaa ja terästä. Kyseiset materiaalit on kuitenkin koettu tehottomaksi niiden keveyden vuoksi, aiheuttaen lintujen haavoittumisen ja tarpeettoman tuskan tuottamisen. Myös vaihtoehtoiset materiaalit aiheuttavat vahinkoa muun muassa metsätaloudelle. Saha joudutaan pysäyttämään kun läpivalaisulaitteet löytävät teräskappaleen. Haulien kerääminen talteen luonnosta on äärimmäisen vaikeaa. (Eduskunta 2002)

Mahdollisia kehityssuuntia saattaisi olla ilma-aseammunta tai optoelektroniikan käyttäminen. Ilma-aseiden ammuksia on helppo kerätä talteen ja ilma-aseammunta voidaan harrastaa sisätiloissa ilman melu- ja ympäristöhaittoja. Ampumaurheiluliiton mukaan helpoin tapa aloittaa ampumaharrastus on ilmakivääriammunta. Haastattelujen mukaan jotkin ampumaurheilijat siirtyvät talvella sisätiloihin harjoittelemaan ilma-aseilla, mikäli ilma-ase rata on lähialueella olemassa. (Ampumaurheiluliitto 2012). Tiede-lehden artikkelissa kuvattiin optoelektroniikan käyttämistä ammunassa. Elektroninen ammunta on jo nyt käytössä ampumaharrastuksessa, armeijan harjoituksissa ja jopa olympialaisissa. Ennen käytössä oli laser, nykyään käytetään infrapunaLEDiä, jonka maalina toimii heijastin. Infrapunatekniikkaa kuvataan erittäin tarkaksi ja tekniikan avulla voidaan simuloida etäisyyksiä vaikka todel-

lisuudessa etäisyys ei muutu. Tietokoneisiin tallentuva data voi kertoa jopa paljon enemmän ampujan tekniikasta ja virheistä. Esimerkiksi kiväärin kohdistus lisää virheitä ampujan tekniikan lisäksi. (Rantanen K. 2012)

Ampumaratojen tulevaisuutta pohdittaessa todennäköinen suunta ampumarataverkoston kehittämisessä on yhdistetyt ampumaradat muun toiminnan kanssa. Meluhaitoilta asutuksen ja loma-asutuksen läheisyydessä vältytään, kun ampumaradat sijoitetaan melua aiheuttavien toimintojen läheisyyteen kuten meluisat vapaa-ajan toiminnot, teollisuustoiminnot ja lentokentät. Esimerkiksi urheilukeskukset joilla on usean lajin käyttömahdollisuuksia ja varaa laajentaa, saavat todennäköisesti harrastajia. Tärkeää on kuitenkin myös kattava ampumarataverkosto, jolloin jokaisen harrastus on mahdollista. Kaikkialta ei löydy suuria urheilukeskuksia, jolloin säännölliset ampuma-ajat ja selkeät turvallisuusohjeet kaikille ovat tärkeässä asemassa. Haastattelussa osoitettujen mielipiteiden perusteella taloudellisesti realistista olisi ylläpitää ja laajentaa olemassa olevia ampumaratoja uuden perustamisen sijaan. (Pirkanmaan liitto 2007, 15)

Kattava ampumarataverkosto, mukava harrastajaporukka ja ratojen käytössä helppous ja yksinkertaisuus kannustavat harrastajaa ampumaradalle. Tällöin omalla maalla ampuminen jää vasta toiseksi vaihtoehdoksi. Selkeät ohjeet, jotka ovat hyvässä muodossa ampumarataoppaassa sekä yhteistyö eri tahojen välillä.

## LÄHDELUETTELO

A 169/2000. Ympäristönsuojeluasetus. Säädös säädöstietopankki Finlexin verkkosivuilla. Viitattu 20.8.2015. <http://www.finlex.fi/fi/laki/alkup/2000/20000169>

Ampumaharrastusfoorumi 2010. Ampumaratojen tulevaisuus -seminaari. Viitattu 3.9.2015. <http://ampumaurheiluliitto-fi-bin.directo.fi/@Bin/bd726cdfad1c73c5afa54f294352d322/1441274568/application/pdf/3541617/Alexander%20Aminoff%20Ampumaratojen%20tulevaisuus.pdf>

Ampumaharrastusfoorumi 2012. Esittelyvideot. Viitattu 28.8.2015. [http://www.rul.fi/ampumaharrastusfoorumi/?page\\_id=879](http://www.rul.fi/ampumaharrastusfoorumi/?page_id=879)

Ampumarataopas 2005. Suomen ampumaurheiluliitto. Opetusministeriö Liikunta- paikkajulkaisu 87. Tammer-Paino Oy. Tampere.

Ampumaurheiluliitto 2015 a. Harjoittelu. Viitattu 3.9.2015. [http://www.ampumaurheiluliitto.fi/nuoriso/hieno\\_harrastus/harjoittelu/](http://www.ampumaurheiluliitto.fi/nuoriso/hieno_harrastus/harjoittelu/)

Ampumaurheiluliitto 2015 b. Haulikkoammunnasta harrastus -esite. Viitattu 19.9.2015. <http://ampumaurheiluliitto-fi-bin.directo.fi/@Bin/157623a4254dd6ba9c7b5f3846c7bf9d/1439979059/application/pdf/29219/haulikkoesite2007web.pdf>

Ampumaurheiluliitto 2015 c. Haulikkolajit. Viitattu 19.9.2015. <http://www.ampumaurheiluliitto.fi/lajit/haulikko/haulikkolajit/>

Ampumaurheiluliitto 2015 d. Kasa-ammunta. Viitattu 28.8.2015. <http://www.ampumaurheiluliitto.fi/lajit/kasa-ammunta/>

Ampumaurheiluliitto 2015 e. Lajit. Viitattu 20.9.2015. <http://www.ampumaurheiluliitto.fi/lajit/>

Ampumaurheiluliitto 2015 f. Practical-jaosto. Practical-ammunta. Viitattu 28.8.2015. <http://ipscfin.sporttisaitti.com/practical-ammunta/>

Ampumaurheiluliitto 2015 g. Siluettijaosto. Viitattu 28.5.2015. <http://www.imssu-fin.net/fi/info.html>

Ampumaurheiluliitto 2015 h. Riistamaalilajit. Viitattu 28.5.2015. [www.ampumaurheiluliitto.fi/lajit/liikkuva-maali/riistamaalilajit/](http://www.ampumaurheiluliitto.fi/lajit/liikkuva-maali/riistamaalilajit/)

Aselaki-Blogi 2011. Aselupien hinnat. Viitattu 3.9.2015. <http://aselaki.blogspot.fi/2011/11/aselupien-hinnat-ja-hinnankorotusperust.html>

Eduskunta 2002. Kirjallinen kysymys 717/2002 vp. Viitattu 4.9.2015. <https://www.eduskunta.fi/FI/Vaski/sivut/trip.aspx?triptype=ValtiopaivaAsiakirjat&docid=kk+717/2002>

Haapaniemi H., Hakama K., Karikko J., Keskitalo H., Lahti R., Leppä M., Sjöblom C., Viitanen M. 2007. SAL, Haulikkojaosto. Haulikkoammuntaesite 2007, 2. uudistettu painos. Hämeen Offset-Tiimi Oy. Viitattu 19.9.2015. <http://ampumaurheiluliitto-fi-bin.directo.fi/@Bin/157623a4254dd6ba9c7b5f3846c7bf9d/1439979059/application/pdf/29219/haulikkoesite2007web.pdf>

Hakulinen E. 2015. Puheenjohtaja. Suomen rauhanturvaajaliitto. Haastattelu 19.8.2015.

HE 20/2014. Hallituksen esitys eduskunnalle ampumaratalaiksi sekä laeiksi ampu- ma- aselain ja eräiden siihen liittyvien lakien muuttamisesta. Viitattu 19.8.2015. [https://www.eduskunta.fi/FI/vaski/HallituksenEsitys/Documents/he\\_20+2014.pdf](https://www.eduskunta.fi/FI/vaski/HallituksenEsitys/Documents/he_20+2014.pdf)

Heino J. 2014. Lyijy vastatulessa. Metsästäjä-lehti 6/2014. Viitattu 3.9.2015.

Hirvonen R. ja Rautio T. 2014. Ampumaharrastusfoorumi. Turvallisen ampumahar- rastuksen opas. Viitattu 20.8.2015. <http://riista.fi/wp-content/uploads/2013/03/Turvallisen-ampumaharrastuksen-opas.pdf>

Kajander S. ja Parri A. 2014. Ampumaratojen ympäristövaikutusten hallinta. Ym- päristöministeriö 2014. Viitattu 28.8.2015. [http://ampumaurheiluliitto-fi-bin.directo.fi/@Bin/172aa81965bb76569ff7d5aeb1a2aea3/1440842647/application/pdf/11258804/SY\\_4\\_2014.pdf](http://ampumaurheiluliitto-fi-bin.directo.fi/@Bin/172aa81965bb76569ff7d5aeb1a2aea3/1440842647/application/pdf/11258804/SY_4_2014.pdf)

Kainuun liitto 2013. Kainuun seudullisesti merkittävät ampumaradat. Viitattu 19.8.2015. [http://www.kainuunliitto.fi/files/atoms/files/kainuun\\_ampumaradat\\_2013\\_verkkojulkaisu.pdf](http://www.kainuunliitto.fi/files/atoms/files/kainuun_ampumaradat_2013_verkkojulkaisu.pdf)

L 763/2015. Ampumaratalaki. Säädos säädöstietopankki Finlexin verkkosivuilla. Viitattu 19.8.2015. <https://www.finlex.fi/fi/laki/alkup/2015/20150763>

L 737/1994. Laki ympäristövahinkojen korvaamisesta. Säädos säädöstietopankki Finlexin verkkosivuilla. Viitattu 24.8.2015. <https://www.finlex.fi/fi/laki/ajantasa/1994/19940737>

L 468/1994. Laki ympäristövaikutusten arviointimenettelystä. Säädos säädöstieto- pankki Finlexin verkkosivuilla. Viitattu 28.8.2015. <https://www.finlex.fi/fi/laki/ajantasa/1994/19940468>

L 737/1994. Laki ympäristövahinkojen korvaamisesta. Säädos säädöstietopankki Finlexin verkkosivuilla. Viitattu 24.8.2015. <https://www.finlex.fi/fi/laki/ajantasa/1994/19940737>

L 1096/1996. Luonnonsuojelulaki. Säädos säädöstietopankki Finlexin sivuilla. Vii- tattu 24.8.2015. <https://www.finlex.fi/fi/laki/ajantasa/1996/19961096>



L132/1999. Maankäyttö- ja rakennuslaki. Säädos säädöstietopankki Finlexin sivuilla. Viitattu 27.8.2015. <https://www.finlex.fi/fi/laki/ajantasa/1999/19990132>

L 527/2014. Ympäristönsuojelulaki. Säädos säädöstietopankki Finlexin sivuilla. Viitattu 28.8.2015. <http://www.finlex.fi/fi/laki/alkup/2014/20140527>

L 527/2014. Ympäristönsuojelulaki. Säädos säädöstietopankki Finlexin sivuilla. Viitattu 28.8.2015. <http://www.finlex.fi/fi/laki/alkup/2014/20140527>

Lapin liitto 2014. Lapin ampumarataselvitys. Viitattu 19.8.2015.  
[http://www.lappi.fi/lapinliitto/c/document\\_library/get\\_file?folderId=1781115&nana=DLFE-23161.pdf](http://www.lappi.fi/lapinliitto/c/document_library/get_file?folderId=1781115&nana=DLFE-23161.pdf)

Luonnonvarakeskus 2015. Metsästys. Viitattu 3.9.2015  
<http://www.rktl.fi/tilastot/aihealueet/metsastys/>

Luonnonvarakeskus 2015. Metsästys ja pienriistasaalis 2014. Viitattu 23.8.2015.  
<http://stat.luke.fi/metsastys>

Maa- ja metsätalousministeriö 2014. Riistahallinto. Viitattu 2.9.2015.  
[http://www.mmm.fi/fi/index/etusivu/kalastus\\_riista\\_porot/riistatalous/riistahallinto.html](http://www.mmm.fi/fi/index/etusivu/kalastus_riista_porot/riistatalous/riistahallinto.html)

Maa- ja metsätalousministeriö 2015. Metsästys. Viitattu 19.9.2015.  
[http://www.mmm.fi/fi/index/etusivu/kalastus\\_riista\\_porot/riistatalous/metsastys.html](http://www.mmm.fi/fi/index/etusivu/kalastus_riista_porot/riistatalous/metsastys.html)

Metsästäjäliitto 2015. Metsästysammunta. Viitattu 26.8.2015.  
<https://www.metsastajaliitto.fi/node/23>

Naumanen R., Sorvali J., Pyy O., Rajala P., Penttinen R., Tiainen J., Lindroos S. 2002. Ampumarata-alueiden pilaantunut maaperä, tutkimukset ja riskienhallinta. Pohjois-Karjalan ympäristökeskus. Viitattu 30.8.2015.  
[https://helda.helsinki.fi/bitstream/handle/10138/40415/SY\\_543.pdf?sequence=1](https://helda.helsinki.fi/bitstream/handle/10138/40415/SY_543.pdf?sequence=1)

Pekkala J. ja Rajala P. 1999. Ampumaratakartoitus Länsi-Suomen ympäristökeskuksen alueella. Multiprint. Vaasa.

Pirkanmaan liitto 2007. Pirkanmaan ampumaradat 2007. Viitattu 9.9.2015.  
[http://www.pirkanmaa.fi/files/files/maakuntakaavoitus/Pirkanmaan\\_1\\_maakuntakaava/Taustaselvitykset/Pdf/ampumarata.pdf](http://www.pirkanmaa.fi/files/files/maakuntakaavoitus/Pirkanmaan_1_maakuntakaava/Taustaselvitykset/Pdf/ampumarata.pdf)

Poliisi 2015 a. Ampuma-aseluvat. Viitattu 26.8.2015.  
[https://www.poliisi.fi/luvat/ampuma\\_aseluvat](https://www.poliisi.fi/luvat/ampuma_aseluvat)

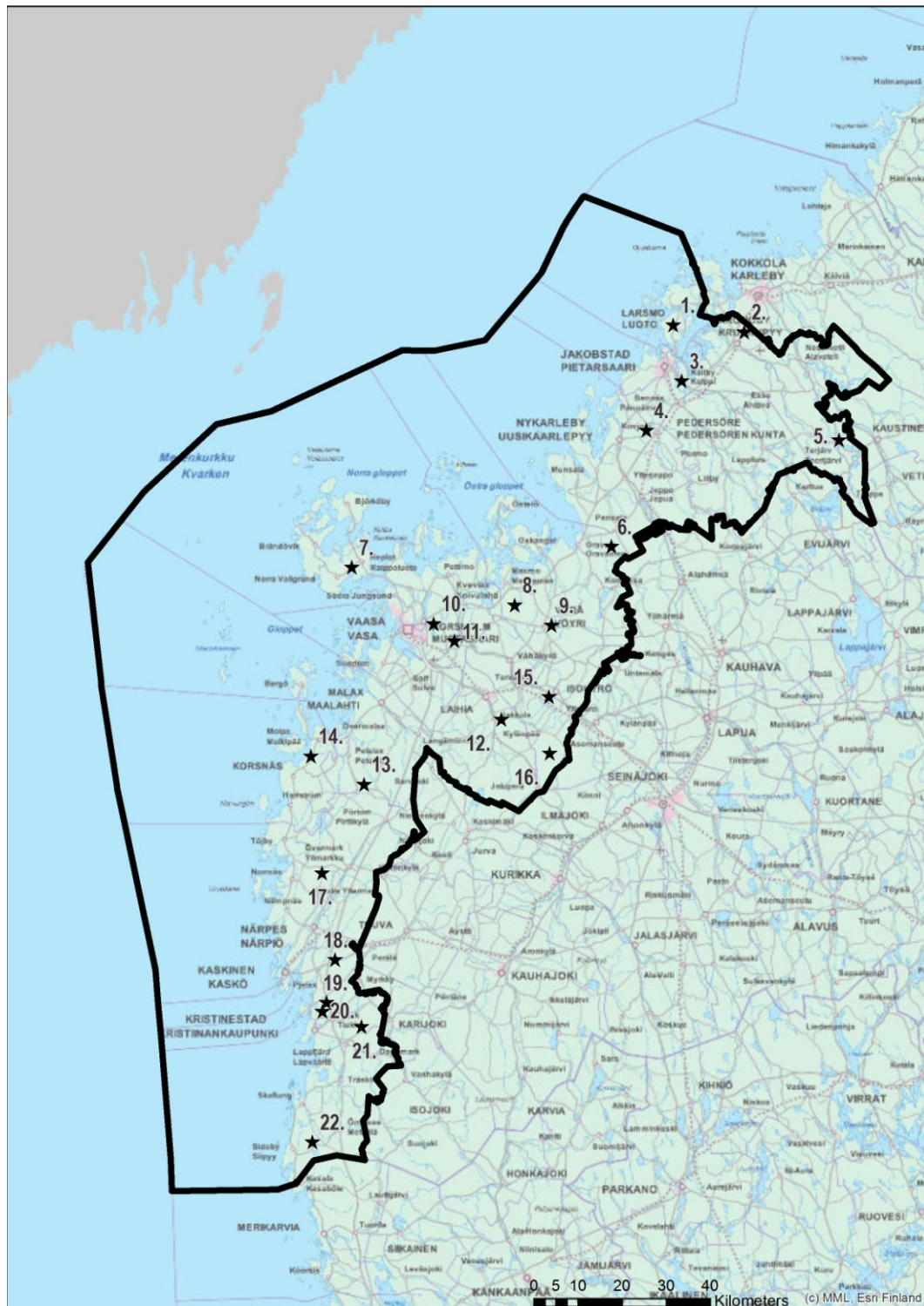
Poliisi 2015 b. Lupatilastot. Viitattu 27.8.2015.  
[https://www.poliisi.fi/instancedata/prime\\_product\\_julkaisu/intermin/embeds/poliisi\\_wwwstructure/37853\\_Poliisi-fi\\_tilastot\\_12082015.pdf?0e84753498a4d288](https://www.poliisi.fi/instancedata/prime_product_julkaisu/intermin/embeds/poliisi_wwwstructure/37853_Poliisi-fi_tilastot_12082015.pdf?0e84753498a4d288)

- Poliisi 2015 c. Palveluhinnasto. Viitattu 3.9.2015.  
[https://www.poliisi.fi/palvelut/palveluhinnasto\\_2015](https://www.poliisi.fi/palvelut/palveluhinnasto_2015)
- Puolustusvoimat 2015. Asevelvollisuus Suomessa. Viitattu 2.9.2015.  
<http://www.puolustusvoimat.fi/>
- Rantanen K. 2012. Ammu ilman luoteja. Tiede-lehti. Viitattu 3.9.2015.  
[http://www.tiede.fi/artikkeli/jutut/artikkelit/ammu\\_ilman\\_luoteja](http://www.tiede.fi/artikkeli/jutut/artikkelit/ammu_ilman_luoteja)
- Reserviläisurheiluliitto 2015. Viitattu 2.9.2015. <http://www.resul.fi/>
- Riista- ja kalatalouden tutkimuslaitos 2014. Metsästys. Laatuseloste. Viitattu 23.8.2015. <http://www.rktl.fi/tilastot/aihealueet/metsastys/laatuseloste.html>
- Riista- ja kalatalouden tutkimuslaitos 2014. Tilastoja. Viitattu 23.8.2015.  
[http://www.rktl.fi/www/uploads/pdf/uudet%20julkaisut/Tilastot/rktl\\_tilastoja\\_6\\_2014\\_metsastys\\_web.pdf](http://www.rktl.fi/www/uploads/pdf/uudet%20julkaisut/Tilastot/rktl_tilastoja_6_2014_metsastys_web.pdf)
- Riista- ja kalatalouden tutkimuslaitos 2013. Tilastot. Riistasaalis. Viitattu 3.9.2015  
[http://www.rktl.fi/www/uploads/Tilastot/riistasaalis\\_2009\\_2013.pdf](http://www.rktl.fi/www/uploads/Tilastot/riistasaalis_2009_2013.pdf)
- Riistakeskus 2013. Turvallisen ampumaharrastuksen –opas. Viitattu 21.8.2015.  
<http://riista.fi/wp-content/uploads/2013/03/Turvallisen-ampumaharrastuksen-opas.pdf>
- Riistakeskus 2014 a. Ampumakoe. Viitattu 20.9.2015.  
<http://riista.fi/metsastys/palvelut-metsastajalle/ampumakoe/>
- Riistakeskus 2014 b. Aseet ja patruunat. Viitattu 21.8.2015.  
<http://riista.fi/metsastys/ohjeita-metsastajalle/metsastystavat/aseet-ja-patruunat/>
- Riistakeskus 2014 c. Riistahallinto. Viitattu 2.9.2015.  
<http://riista.fi/riistahallinto/riistanhoitoyhdistykset>
- Riistakeskus 2015. Metsästyskortteja lunastettiin viime vuoden malliin. Viitattu 3.9.2015. <http://riista.fi/metsastyskortteja-lunastettiin-viime-vuoden-malliin/>
- Tiehallinto 2006. Maantiet kaavoituksessa. Viitattu 27.8.2015.  
<http://alk.tiehallinto.fi/thohje/pdf/2000018-v-06-maantiet-kaavoituksessa.pdf>
- Tilastokeskus 2015. Väestö. Viitattu 17.8.2015.  
[http://tilastokeskus.fi/tup/suoluk/suoluk\\_vaesto.html](http://tilastokeskus.fi/tup/suoluk/suoluk_vaesto.html)
- Työ- ja elinkeinoministeriö 2013. Maakuntien suunnittelu. Viitattu 27.8.2015  
[https://www.tem.fi/alueiden\\_kehittaminen/kansallinen\\_alueiden\\_kehittaminen/maakuntien\\_suunnittelu](https://www.tem.fi/alueiden_kehittaminen/kansallinen_alueiden_kehittaminen/maakuntien_suunnittelu)
- Vnp 53/1997. Valtioneuvoston päätös ampumaratojen aiheuttaman melutason ohjearvoista. Säädös säädöstietopankki Finlexin sivuilla. Viitattu 27.8.2015.  
<http://www.finlex.fi/fi/laki/alkup/1997/19970053>

Waffenlager 2015. Kohdistaminen. Viitattu 28.8.2015.  
[http://www.waffenlager.net/WL/archive/scope\\_aim.html](http://www.waffenlager.net/WL/archive/scope_aim.html)

Ympäristöministeriö 2012. Ampumaratojen ympäristölupa. Opas toiminnanharjoittajille sekä lupa- ja valvontaviranomaisille. Viitattu 20.8.2015  
[https://helda.helsinki.fi/bitstream/handle/10138/38779/SY23\\_2012\\_Ampumaradan\\_ymparistolupa\\_web.pdf?sequence=1liitteet](https://helda.helsinki.fi/bitstream/handle/10138/38779/SY23_2012_Ampumaradan_ymparistolupa_web.pdf?sequence=1liitteet)

**LIITE 1.**  
**POHJANMAAN AMPUMARADAT**



1. Larsmo skidskyttebana
2. Kronoby skjutbana
3. Spituholmens skjutbana
4. Kovjoki skjutbana
5. Terjärv skjutbana
6. Oravais skjutbana
7. Skärgårdens skjutbana
8. Kolstobbans skjutbana
9. Miemoisby skjutbana
10. Kivijärven ampumarata
11. Veikars skjutbana
12. Jakkulan ampumarata
13. Tallmossens skjutbana
14. Waterloo skjutbana
15. Lapinmäen ampumarata
16. Orismalan ampumarata
17. Eidet skjutbana
18. Böle skjutbana
19. Tjock skjutbana
20. Kristinestad skjutbana
21. Lappfjärd skjutbana
22. Sideby skjutbana



## LIITE 2.

## KESKI-POHJANMAAN AMPUMARADAT

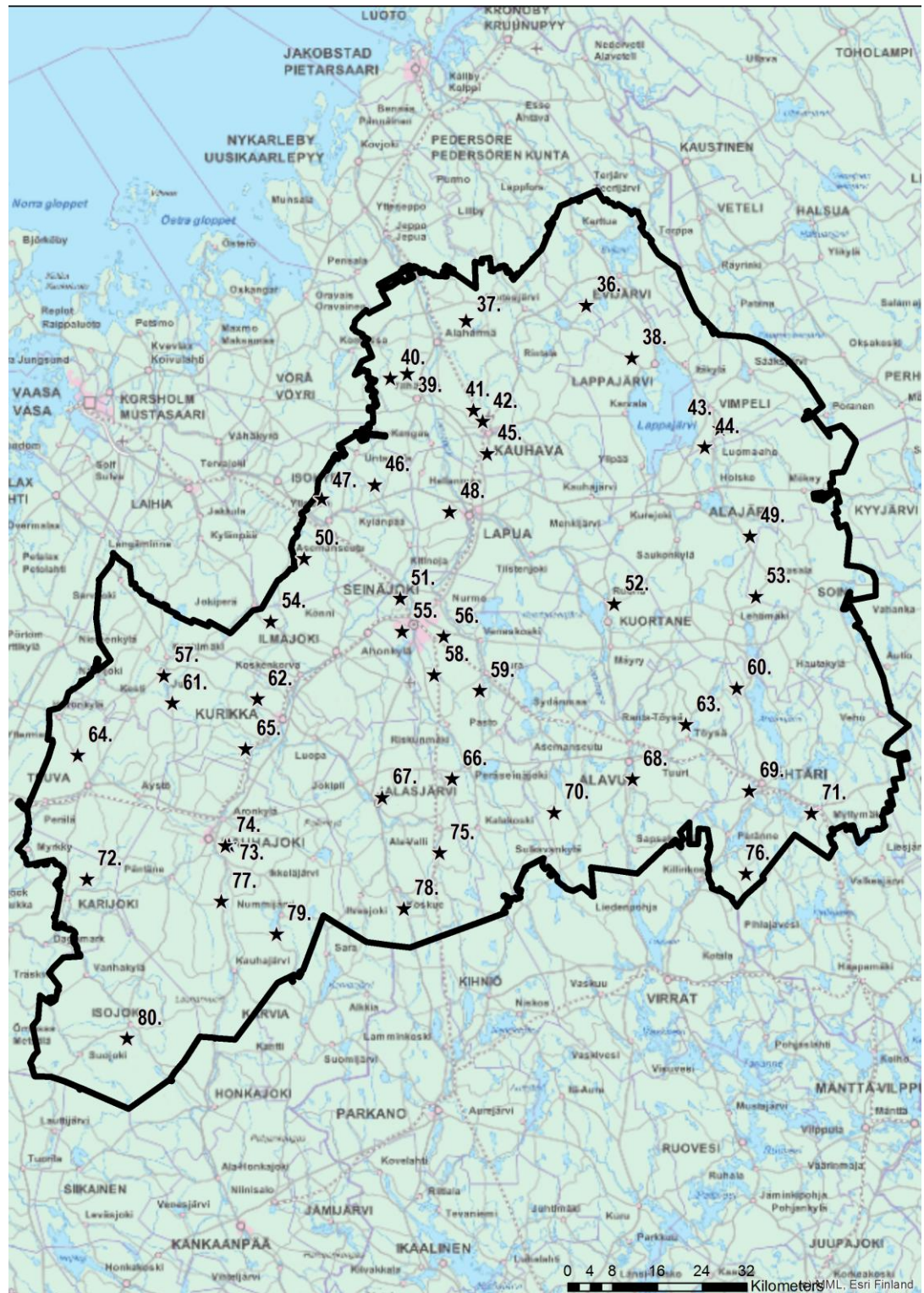


23. Houraatin ampumarata
24. Hietakankaan ampumarata
25. Hietakankaan Trap-rata
26. Vaasantien ampumarata
27. Toholammin ampumarata
28. Vähjärven ampumarata
29. Sykäräisten ampumarata
30. Kaustisen ampumarata
31. Lestijärven ampumarata
32. Pahkaharjun ampumarata
33. Sillanpään ampumarata
34. Râyringin ampumarata
35. Perhon ampumarata



## LIITE 3.

## ETELÄ-POHJANMAAN AMPUMARADAT






36. Hautakankaan ampumarata
37. Reserviläisyhdistysten pistoolirata
38. Lappajärven ampumarata
39. Eon ampumarata
40. Ekohovin ampumarata
41. Hopiavuoren kiväärirata
42. Varuskunnan ampumarata
43. Vimpelin ampumarata
44. Sport Center Lakis
45. Kauhavan Erämiesten Pihlajamäen ampumarata
46. Järvirannan ampumaurheilukeskus
47. Kärkimäen ampumahiihtoalue
48. Isoluoman ampumarata
49. Järvipohjanmaan ampumarata
50. Ylistaron Alapään ms ry:n ampumarata
51. Impivaaran ampumarata (poistumassa, uutta aluetta etsitään)
52. Ampumarata Kymppi
53. Laasalan ampumarata
54. Tervahaminan ampumarata
55. Jouppilanvuoren ampumahiihtorata
56. Nurmon Metsästysseura ry:n ampumarata
57. Jurvan ampumahiihtostadion
58. Seinäjoen Metsästysseura ry:n ampumarata
59. Kouran ampumarata
60. Ähtärinrannan ampumarata
61. Lintuharjun ampumarata
62. Kurikan Kiimanevan ampumarata
63. Töysän kirkonkylän ampumarata
64. Paskoonharjun ampumarata
65. Hakunin ampumahiihtostadion
66. Peräseinäjoen Metsästysseuran ampumarata
67. Kiuaskallion ampumarata
68. Tusanpuolen ampumarata
69. Mustikkavuoren ampumarata
70. Länsimajan ampumarata
71. Myllymäen ampumarata
72. Karijoen ampumarata
73. Sotkan metsästysampumarata
74. Sotkan ampumahiihtostadion
75. Itäisen ampumarata
76. Torakan ampumarata
77. Hyypän ampumahiihtoalue
78. Koskuen ampumarata
79. Nummijärven ampumahiihtoalue
80. Isojoen ampumarata

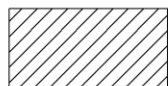
**LIITE 4.****RATAKORTIT**

# Karttaselitteet:

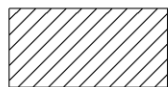
★ Ampumaradat




Pohjavesialue



Natura 2000 -alueet



Luonnonsuojelualueet



Virkistysalueet



Asemakaavoitetut alueet






**RATAKORTTI 1. Larsmo skidskyttebana**

Maapohjan omistaja:	Luodon kunta
Ylläpitäjä:	Larsmo IF
Käyttäjäseurat:	Larsmo IF skidskyttesektionen
Maakunta:	Pohjanmaa
Kunta:	Luoto
Osoite:	Norra Larsmovägen 70
Kylä:	-

<b>Arvioitu rataluokitus:</b>	<b>Ampumarata</b>
Laukausmäärä/vuosi (+/-10 000):	50 000
Käyttötarkoitus:	Ampumahiihto, -juoksu
Käyttäjämäärä:	-/vuosi -/kk 7/vk
Radat:	Pienoiskivääri (20 paikkainen)
Käyttöaika:	Ympäri vuoden. Harjoitukset kerran viikossa klo 18:00 - 20:00.
Keskeinen ampumasuunta:	-
Ympäristölupa:	Voimassa
Tehdyt ympäristöselvitykset:	-

Perustamisvuosi:	noin 1995
Pinta-ala:	1,7 ha
Etäisyys asemakaavasta:	Alueella
Etäisyys lähimmästä asunnosta:	0,2 km
Etäisyys lähimmästä loma-asunnosta.:	0,8 km
Asukkaita 1 km säteellä (1km):	336
Asukkaita 2 km säteellä (1km):	988
Etäisyys luonnonsuojelualueelle:	1,8 km
Etäisyys pohjavesialueelle:	0,5 km
Etäisyys virkistysalueelle:	Yli 10 km

**Karttaselitteet:**

- ★ Ampumaradat
-  Pohjavesialue
-  Natura 2000 -alueet
-  Luonnonsuojelualueet
-  Virkistysalueet
-  Asemakaavoitetut alueet

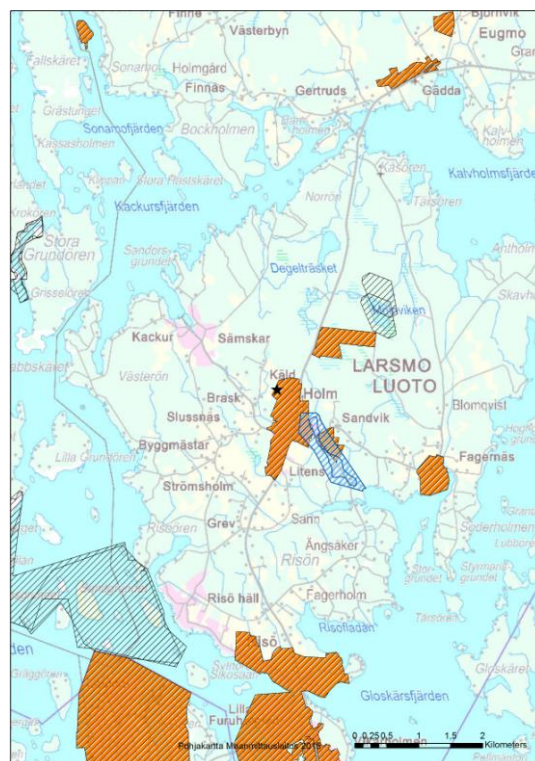
**Muut tiedot:**

Suunnitteilla uudet taulut, telineet ja suojakatot. Luotienkeräyslaatikot valleihiin. Lisätään viisi uutta taulua. 10 vuotta sitten kunnostetut uudet ladut. **Kisat:** 4 -5 kilpailua vuodessa, joka toinen vuosi nuorten maaottelu. Talvikilpailussa 100- 130 osanottajaa. **Rakennukset:** Kunnan urheilutalo, jossa suihkutilat.

**LÄHDE:**

20.8.2015, Greger Sundvik, Larsmo IF,

<http://larsmoif.idrott.fi/hem/>



**RATAKORTTI 2. Kronoby skjutbana**

Maapohjan omistaja:	Kruunupyyn kunta
Ylläpitäjä:	Kokkolanseudun riistanhoitoyhdistys
Käyttäjäseurat:	Kronoby Jaktklubb päävalvoja. käyttäjäseuroja 4 - 5 kpl
Maakunta:	Pohjanmaa
Kunta:	Kruunupyys
Osoite:	Normossan metsätie, lähellä rautatietä Kruunupyyn keskustasta pohjoiseen
Kylä:	-

<b>Arvioitu rataluokitus:</b>	<b>Vähäinen ampumarata</b>
Laukausmäärä/vuosi (+/-10 000):	5 000
Käyttötarkoitus:	Hirvikokeet, harjoitukset.
Käyttäjämäärä:	-/vuosi -/kk 25/vk
Radat:	Hirvi
Käyttöaika:	Heinäkuu – lokakuu. Harjoitukset iltaisin. Lauantaisin ja sunnuntaisin hirvikokeet heinäkuun ajan.
Keskeinen ampumasuunta:	Pohjoinen
Ympäristölupa:	Voimassa
Tehdyt ympäristöselvitykset:	-






Perustamisvuosi:	noin 1970
Pinta-ala:	0,3 km <sup>2</sup>
Etäisyys asemakaavasta:	2,9 km
Etäisyys lähimmästä asunnosta:	1,0 km
Etäisyys lähimmästä loma-asunnosta:	Yli 2 km
Asukkaita 1km säteellä (1km):	0
Asukkaita 2km säteellä (1km):	10
Etäisyys luonnonsuojelualueelle:	3,7 km
Etäisyys pohjavesialueelle:	Alueella
Etäisyys virkistysalueelle:	Yli 10 km

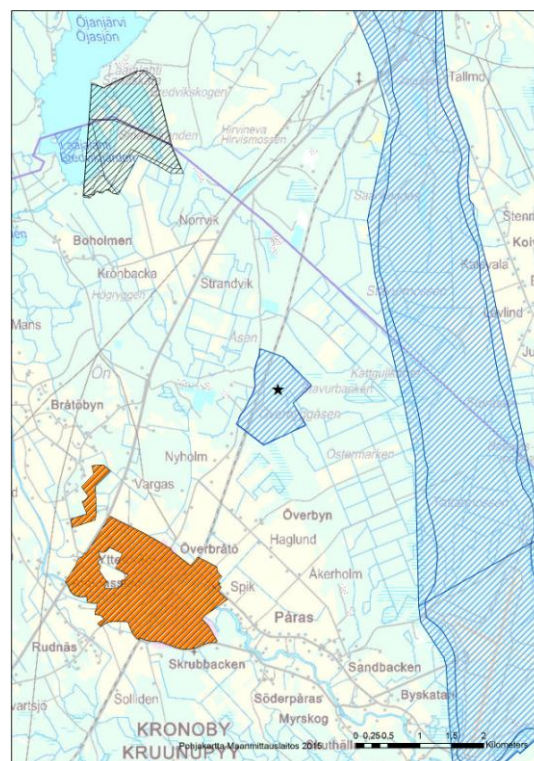
**Muut tiedot:**

Pääkäyttö hirvenmetsästyksessä. Suunnitelmassa radan ylläpito, joka hoidetaan vuosittaisilla talkoilla. Seuroilla hyvät etäisyydet radalle. Kolme hirvikokeita vuodessa. Lähellä virkistysalue, jota varten valli rakennettu korkeaksi. Lähellä myös kettutarha, joka tuo rajoituksia aukioloaikoihin. Rata sijaitsee vanhassa hiekkamontussa. **Rakennukset:** Hirvikoppi

**LÄHDE:** 22.7.2015, Håkan Bystedt, Kruunupyys, Riistanhoitoyhdistyksen toiminnanohjaaja.

**Karttaselitteet:**

- ★ Ampumaradat
-  Pohjavesialue
-  Natura 2000 -alueet
-  Luonnonsuojelualueet
-  Virkistysalueet
-  Asemakaavoitetut alueet



### RATAKORTTI 3. Spituholmens skjutbana

Maapohjan omistaja:	Pietarsaarin kaupunki, Jakobstads Skytteförening (JSF)
Ylläpitäjä:	JSF, Pietarsaaren seudun rhy
Käyttäjäseurat:	15 metsästysseuraa
Maakunta:	Pohjanmaa
Kunta:	Pietarsaari
Osoite:	-
Kylä:	Spituholm

#### Arviotu rataluokitus:

Laukausmäärä/vuosi (+/-10 000):	<b>Ampumarata</b> 200 000
Käyttötarkoitus:	Hirvikokeet, harjoitukset, ampumaurheilu
Käyttäjämäärä:	-/vuosi -/kk 200/vk
Radat:	Kaksi hirvirataa (vaimennetut 75 m ja 200 m), karhu, pienoiskivääri, pistooli, kivääri (100 m, 20 paikkaa), kivääri (vaimennettu kohdistusrata), trap, skeet, kaksi kompak-rataa (helppo ja vaikea), sporting (70 heitintä)
Käyttöaika:	Ympäri vuoden klo 09:00-21:00
Keskeinen ampumasuunta:	Pohjoinen
Ympäristölupa:	Voimassa
Tehdyt ympäristöselvitykset:	-






Perustamisvuosi:	noin 1960
Pinta-ala:	10,2 ha
Etäisyys asemakaavasta:	Alueella
Etäisyys lähimmästä asunnosta:	1,3 km
Etäisyys lähimmästä loma-asunnosta:	0,6 km
Asukkaita 1km säteellä (1km):	0
Asukkaita 2km säteellä (1km):	76
Etäisyys luonnonsuojelualueelle:	0,8 km
Etäisyys pohjavesialueelle:	6,2 km
Etäisyys virkistysalueelle:	3,5 km

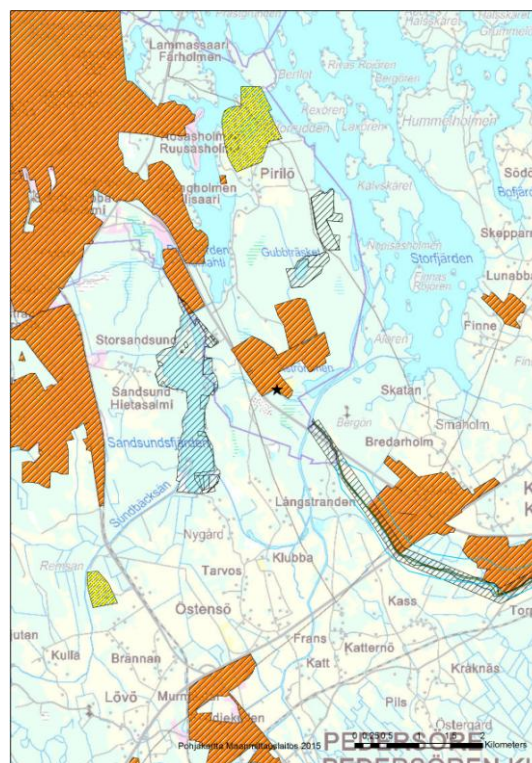
#### Muut tiedot:

Riistanhoitoyhdistys vuokraa hirviratoja. Ramboll toiminut konsulttina ympäristöasioissa. Tekeillä 220 m luodikkorata. Käyttäjiiä parhaimpina iltoina 500 hirvimiestä ja 1000 haulikkoampujaa. **Kisat:** SM-kisat kahden vuoden välein. Kansalliset kisat haulikkoammunnassa. **Rakennukset:** Skeet kopit, luodikko katokset. Hirviradalla odotuskatos. Sporting-torni, jossa 6 heitintä. Varastohalli, missä savikiekot ja heittimet. Kokoontumisrakennus, jota myös vuokrataan.

**LÄHDE:** 22.7.2015, John-Erik Jussila, JSF

#### Karttaselitteet:

- ★ Ampumaradat
-  Pohjavesialue
-  Natura 2000 -alueet
-  Luonnonsuojelualueet
-  Virkistysalueet
-  Asemakaavoitetut alueet










**RATAKORTTI 4. Kovjoki skjutbana**

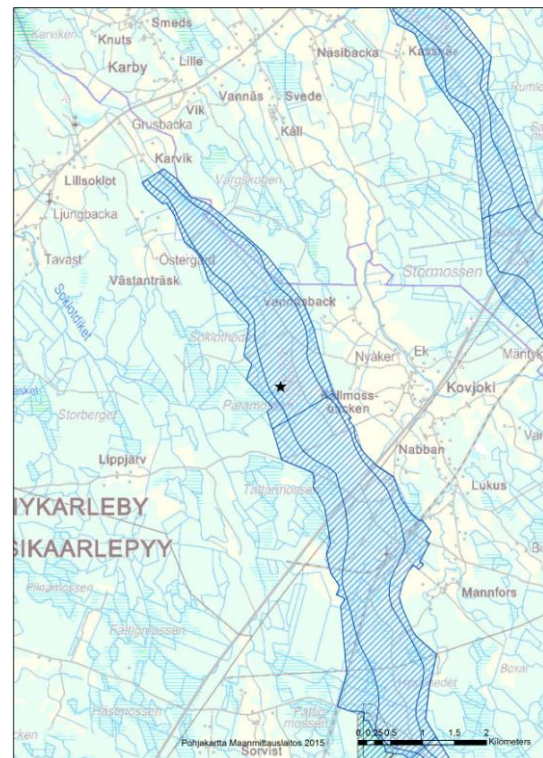
Maapohjan omistaja:	Yksityinen
Ylläpitäjä:	Jaktförening
Käyttäjäseurat:	Viisi metsästysseuraa
Maakunta:	Pohjanmaa
Kunta:	Uusikaarlepyy
Osoite:	Kovjoentien varrella
Kylä:	-

<b>Arvioitu rataluokitus:</b>	<b>Vähäinen ampumarata</b>
Laukausmäärä/vuosi (+/-10 000):	4 000
Käyttötarkoitus:	Hirvikokeet, harjoitukset
Käyttäjämäärä:	-/vuosi 250/kk -/vk
Radat:	Hirvi
Käyttöaika:	Kesäkuu – elokuu. Harjoitukset kolmena päivänä viikossa.
Keskeinen ampumasuunta:	Pohjoinen
Ympäristölupa:	Voimassa
Tehdyt ympäristöselvitykset:	-

Perustamisvuosi:	noin 1940
Pinta-ala:	0,6 ha
Etäisyys asemakaavasta:	5,1 km
Etäisyys lähimmästä asunnosta:	1,0 km
Etäisyys lähimmästä loma-asunnosta:	1,9 km
Asukkaita 1km säteellä (1km):	0
Asukkaita 2km säteellä (1km):	48
Etäisyys luonnonsuojelualueelle:	7,6 km
Etäisyys pohjavesialueelle:	Alueella
Etäisyys virkistysalueelle:	Yli 10 km

**Muut tiedot:****Rakennukset:** Pieni mökki**Karttaselitteet:**

★	Ampumaradat
	Pohjavesialue
	Natura 2000 -alueet
	Luonnonsuojelualueet
	Virkistysalueet
	Asemakaavoitetut alueet



**LÄHDE:** 22.7.2015, Evert Rönnqvist, Nykarlebynejdens Jaktvårdsförening, <http://www.nykarlebynejdens-jvf.fi/>

**RATAKORTTI 5. Terjärv skjutbana**

Maapohjan omistaja:	Kruunupyyn kunta
Ylläpitäjä:	Terjärv Ungdoms Sportklubb
Käyttäjäseurat:	Alueen metsästysseurat
Maakunta:	Pohjanmaa
Kunta:	Kruunupyä
Osoite:	Urheilukentän vieressä
Kylä:	-

<b>Arvioitu rataluokitus:</b>	<b>Vähäinen ampumarata</b>
Laukauspäärä/vuosi (+/-10 000):	5 000
Käyttötarkoitus:	Hirvikokeet, harjoitukset.
Käyttäjämäärä:	-/vuosi -/kk 20/vk
Radat:	Hirvi
Käyttöaika:	Ammunnat kielletty pyhäpäivisin
Keskeinen ampumasuunta:	Itä
Ympäristölupa:	Voimassa
Tehdyt ympäristöselvitykset:	-






Perustamisvuosi:	noin 1980
Pinta-ala:	0,8 ha
Etäisyys asemakaavasta:	0,4 km
Etäisyys lähimmästä asunnosta:	0,5 km
Etäisyys lähimmästä loma-asunnosta:	0,3 km
Asukkaita 1km säteellä (1km):	218
Asukkaita 2km säteellä (1km):	920
Etäisyys luonnonsuojelualueelle:	8,4 km
Etäisyys pohjavesialueelle:	3,3 km
Etäisyys virkistysalueelle:	Yli 10 km

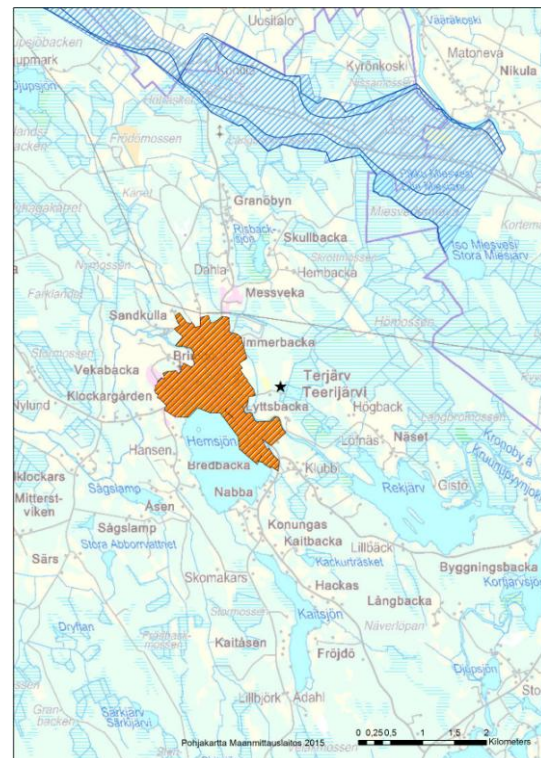
**Muut tiedot:**

Suunnitelmissa radan ylläpito. Luotivallia korotettu. Lähellä seurakunnan rakennus, jonka käytön aikana ammunnat kielletty.

**Rakennukset:** Hirvikoppi ja toimitsijan koppi.

**Karttaselitteet:**

★	Ampumaradat
	Pohjavesialue
	Natura 2000 -alueet
	Luonnonsuojelualueet
	Virkistysalueet
	Asemakaavoitetut alueet



**LÄHDE:** 22.7.2015 Håkan Bystedt, Karleby, Riistanhoitoyhdistyksen toiminnanohjaaja





**RATAKORTTI 7. Skärgårdens skjutbana**



Maapohjan omistaja:	Björköby jaktförening, Norra Vallgrund jaktförening, Replot jaktförening, Södra Vallgrund jaktförening
Ylläpitäjä:	Samat kuin edellä
Käyttäjäseurat:	Samat kuin edellä
Maakunta:	Pohjanmaa
Kunta:	Mustasaari
Osoite:	-
Kylä:	-
<b>Arvioitu rataluokitus:</b>	<b>Ampumarata</b>
Laukausmäärä/vuosi (+/-10 000):	8000 – 12000
Käyttötarkoitus:	Hirvikokeet, harjoitukset
Käyttäjämäärä:	-/vuosi -/kk 50 - 60/vk
Radat:	Hirvi, kivääri (100m)
Käyttöaika:	Kesäkuu – syyskuu. Harjoitukset maanantaina, tiistaina ja keskiviikkona
Keskeinen ampumasuunta:	Pohjoinen ehkä
Ympäristölupa:	Voimassa
Tehdyt ympäristöselvitykset:	-
Perustamisvuosi:	noin 1975
Pinta-ala:	0,8 ha
Etäisyys asemakaavasta:	1,3 km
Etäisyys lähimmästä asunnosta:	1,4 km
Etäisyys lähimmästä loma-asunnosta:	0,5 km
Asukkaita 1km säteellä (1km):	5
Asukkaita 2km säteellä (1km):	32
Etäisyys luonnonsuojelualueelle:	2,0 km
Etäisyys pohjavesialueelle:	Yli 10 km
Etäisyys virkistysalueelle:	5,0 km

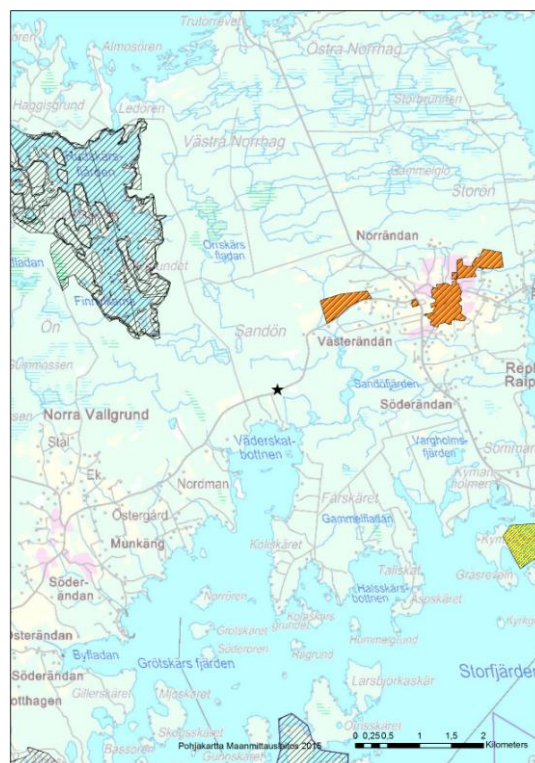
**Muut tiedot:**

Suunnitelmissa ylläpito. Hirvikokeisiin osallistuu 120 henkilöä vuodessa. **Kisat:** Kiväärikilpailut kolme kertaa vuodessa, joihin osallistuu 30 - 40 henkilöä. **Rakennukset:** hirvikoppi, luodikkokatos, hirvikoppi, kokousrakennus, huoltorakennus.

**LÄHDE:** 28.7.2015, Peter Hjerpe, Skärgårdin ratapäällikkö

**Karttaselitteet:**

- ★ Ampumaradat
-  Pohjavesialue
-  Natura 2000 -alueet
-  Luonnonsuojelualueet
-  Virkistysalueet
-  Asemakaavoitetut alueet



**RATAKORTTI 8. Kolstobbans skjutbana**

Maapohjan omistaja:	Vöyrinseudun riistanhoitoyhdistys
Ylläpitäjä:	Vöyrinseudun rhy
Käyttäjäseurat:	Vöyrinseudun rhy, Rökiön ms, Kvimon ms, Kaitsor-Karvatin ms, Österö-Västerö, Palvis-Bertbyn ms, Teugmon ms
Kylä:	Lotlax
Kunta:	Vöyri
Maakunta:	Pohjanmaa
Osoite:	Lotlaxinmetsätie, 66600 Vöyri

<b>Arvioitu rataluokitus:</b>	<b>Vähäinen ampumarata</b>
Laukauspääty/vuosi (+/-10 000):	-10 000
Käyttötarkoitus:	-/vuosi -/kk 30/vk
Radat:	Hirvirata
Käyttöaika:	Kesä-elokuu
Keskeinen ampumasuunta:	Pohjoinen
Tehdyt ympäristöselvitykset:	-
Ympäristölupa:	Voimassa

Perustamisvuosi:	1980-luvulla
Pinta-ala:	1,0 ha
Etäisyys asemakaava-alueelle:	6,2 km
Etäisyys lähimmästä asunnosta:	1,0 km
Etäisyys lähimmästä loma-as.:	3,3 km
Asukkaita 1km säteellä (1km):	0
Asukkaita 2km säteellä (1km):	0
Etäisyys luonnonsuojelualueelle:	4,5 km
Etäisyys pohjavesialueelle:	0,7 km
Etäisyys virkistysalueelle:	8 km






**Muut tiedot:**

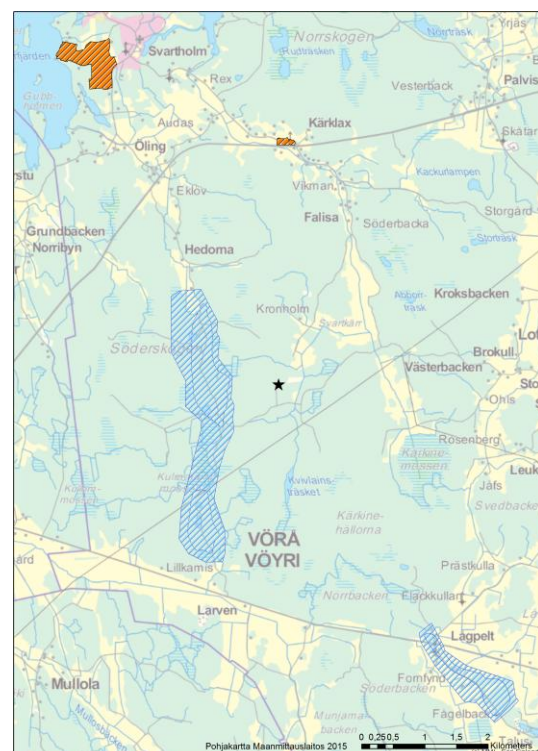
Ampumarata on tarkoitettu riistanhoitoyhdistysten hirvikokeita varten  
Radalla ulkokäymälä ja hirvitauluille varastorakennus

**LÄHDE:**

15.10.2015 Kaj Westerback,  
Vöyrinseudun riistanhoitoyhdistys (pj.)

**Karttaselitteet:**

- ★ Ampumaradat
-  Pohjavesialue
-  Natura 2000 -alueet
-  Luonnonsuojelualueet
-  Virkistysalueet
-  Asemakaavoitetut alueet



**RATAKORTTI 9. Miemoisby skjutbana**

Maapohjan omistaja:	Vörå Jaktvårdsförening rf
Ylläpitäjä:	-”-
Käyttäjäseurat:	-”-
Kylä:	Ojasen
Kunta:	Vöyri
Maakunta:	Pohjanmaa
Osoite:	Härmäntie 146, 66600 Vöyri

<b>Arvioitu rataluokitus:</b>	<b>Vähäinen ampumarata</b>
Laukauspääty/vuosi (+/-10 000):	-10 000
Käyttötarkoitus:	Harrastustoiminta, seudulliset kilpailut, ampumakokeet
Käyttäjämäärä:	-/vuosi -/kk 40/vk
Radat:	Haulikko (trap ja skeet), kivääri (hirvi 75m), pienoiskivääri (50m)
Käyttöaika:	Touko-elokuu
Keskeinen ampumasuunta:	Itä
Tehdyt ympäristöselvitykset:	-
Ympäristölupa:	-

Perustamisvuosi:	n. 1960-luvulla
Pinta-ala:	1,5 ha
Etäisyys asemakaava-alueelle:	0,7 km
Etäisyys lähimmästä asunnosta:	0,3 km
Etäisyys lähimmästä loma-as.:	1,2 km
Asukkaita 1km säteellä (1km):	92
Asukkaita 2km säteellä (1km):	906
Etäisyys luonnonsuojelualueelle:	5,8 km
Etäisyys pohjavesialueelle:	4,5 km
Etäisyys virkistysalueelle:	17 km

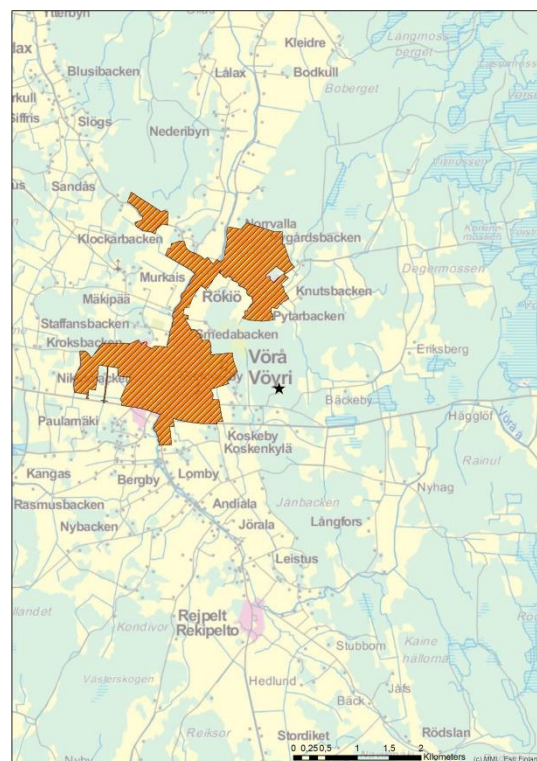
**Muut tiedot:**

Radalla harjoitukset kerran viikossa  
 Radan yhteydessä metsästäjänmaja, wc:t ja suihkutilat  
 Seuralla on suunnitelmissa tehdä yhteistyötä  
 ampumahiihtoseuran kanssa radalla tulevaisuudessa

**LÄHDE:**

15.10.2015 Kaj Westerback

Vöyrinseudun riistanhoitoyhdistys (pj.)



**RATAKORTTI 10. Kivijärven ampumarata**

Maapohjan omistaja:	J. Rintasen ampumaurheilun tuki ry, Vaasan kaupunki, Vaasan seudun rhy
Ylläpitäjä:	Vaasan ampujat ry, Vaasan palolaitos, Svenska Finlands Sportskytteförbund (SFS)
Käyttäjäseurat:	Vaasan ampujat ry, reserviläiset, SFS
Kunta:	Vaasa
Maakunta:	Pohjanmaa
Osoite:	Kivijärventie, 65380 Vaasa
Kylä:	Lintuvuori

**Arvioitu rataluokitus:**

Laukauspääty/vuosi (+/-10 000):	<b>Ampumarata</b> 100 000
Käyttötarkoitus:	Ampumaurheilu, ampumakoheet, harjoitukset, koulutus
Käyttäjämäärä:	750/vuosi      -/kk      -/vk
Radat:	Hirvi, kivääri (100m), skeet, trap
Käyttöaika:	Huhtikuu - lokakuu
Keskeinen ampumasuunta:	Koillinen - Pohjoinen
Ympäristölupa:	Voimassa
Tehdyt ympäristöselvitykset:	Maaperän tilan perusselvitys 2014, meluselvitys

Perustamisvuosi:	1988
Pinta-ala:	12 ha
Etäisyys asemak. Yli/alle 2km:	0,6 km
Etäisyys lähimmästä asunnosta:	1,1 km
Etäisyys lähimmästä loma-as.:	1,9 km
Asukkaita 1km säteellä (ja lkm):	0
Asukkaita 2km säteellä (ja lkm):	56
Etäisyys luonnons. Yli/alle 2km:	0,9 km
Etäisyys pohjavesialueelle:	0,8 km
Virkistysalueet:	0,9 km


**Muut tiedot:**

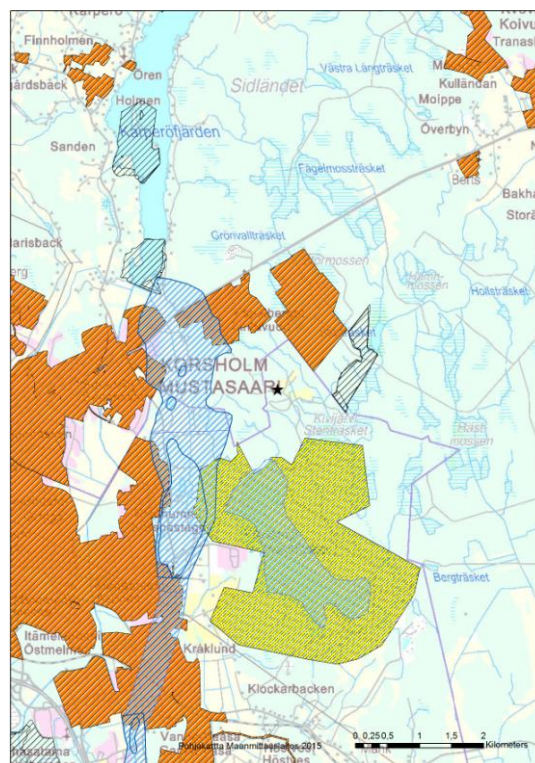
Suunnitelmissa lisätä ratoja yhdessä Jalasjärven ammattiopiston kanssa. **Rakennukset:** Vessat, huoltotilat, ampumakatokset.

**Lähteet:**

Jyrki Aronen (Vaasan ampujat ry:n pj) 20.05.2015  
Esa Hirvijärvi (Vaasan kaupungin ymp.tark.) 03.06.2015  
Heikki Autio (J. Rintasen ampumaurheilun tuki ry) 01.06.2015

**Karttaselitteet:**

- ★ Ampumaradat
-  Pohjavesialue
-  Natura 2000 -alueet
-  Luonnonsuojelualueet
-  Virkistysalueet
-  Asemakaavoitetut alueet





**RATAKORTTI 11. Veikars skjutbana**

Maapohjan omistaja:	Veikkaalan metsästysseura
Ylläpitäjä:	Veikkaalan metsästysseura
Käyttäjäseurat:	Veikkaalan metsästysseura, Skatila MAS
Maakunta:	Pohjanmaa
Kunta:	Mustasaari
Osoite:	-
Kylä:	Veikkaala

**Arvioitu rataluokitus:**





Laukauspäärä/vuosi (+/-10 000):	<b>Vähäinen ampumarata</b> 4 000 – 4 500
Käyttötarkoitus:	Hirvikokeet, harjoitukset.
Käyttäjämäärä:	250/vuosi      -/kk      -/vk
Radat:	Hirvi, kivääri, pienoishirvi (epäkunnossa), hirvenjuoksu/-hiihto
Käyttöaika:	Kevät - kesä
Keskeinen ampumasuunta:	Etelä
Ympäristölupa:	Voimassa
Tehdyt ympäristöselvitykset:	-

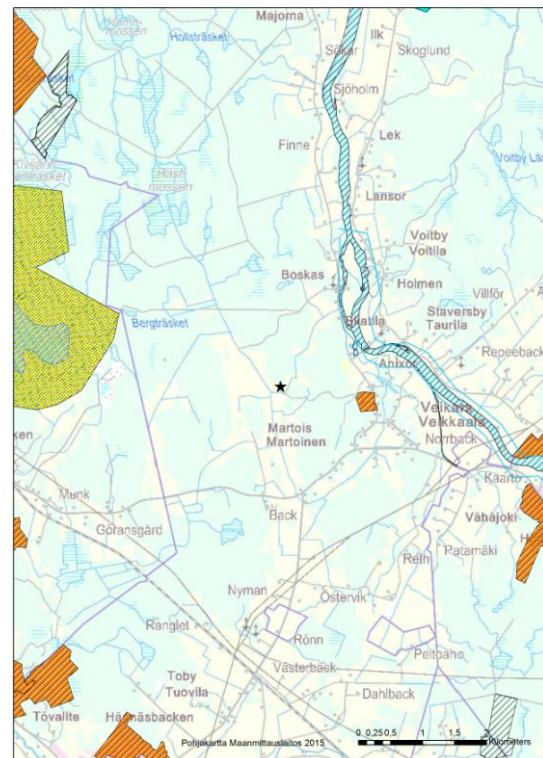
Perustamisvuosi:	1970-luvulla
Pinta-ala:	1,4 ha
Etäisyys asemakaavasta:	1,2 km
Etäisyys lähimmästä asunnosta:	1,1 km
Etäisyys lähimmästä loma-asunnosta:	1,5 km
Asukkaita 1km säteellä (1km):	0
Asukkaita 2km säteellä (1km):	265
Etäisyys luonnonsuojelualueelle:	1,3 km
Etäisyys pohjavesialueelle:	3,4 km
Etäisyys virkistysalueelle:	2,7 km

**Muut tiedot:**

Suunnitelmissa radan ylläpito. **Kisat:** Hirvenhiihto/-juoksu, josta piirimestaruus ja normaalikisa. **Rakennukset:** Huoltorakennus, ampumakopit/katokset, grillikota, hirviteurastamo.

**Karttaselitteet:**

★	Ampumaradat
	Pohjavesialue
	Natura 2000 -alueet
	Luonnonsuojelualueet
	Virkistysalueet
	Asemakaavoitetut alueet



**LÄHDE:** 19.8.2015, Börje Grims, Veikkaalan metsästysseura

**RATAKORTTI 12. Jakkulan ampumarata**

Maapohjan omistaja:	Laihian kunta
Ylläpitäjä:	Laihina kunta, Laihian rhy, Jukajan paukku ampumaseura
Käyttäjöseurat:	Laihian Eränkävijät (LEK), Jukajan paukku, Torstilan metsästys ja ampumaseura
Maakunta:	Pohjanmaa
Kunta:	Laihia
Osoite:	-
Kylä:	-

**Arvioitu rataluokitus:**

Laukaussäärä/vuosi (+/-10 000):	<b>Vähäinen ampumarata</b> 9000 - 9500
Käyttötarkoitus:	Ampumakokeet, harjoitukset, ampumaurheilu
Käyttäjämäärä:	350/vuosi -/kk -/vk
Radat:	Pistooli, pienoiskivääri, hirvi, skeet, trap, kivääri
Käyttöaika:	Huhtikuu – lokakuu. Viikolla harjoitukset klo 17:30, viikonloppuna klo 12:00 – 14:00
Keskeinen ampumasuunta:	Itä
Ympäristölupa:	Voimassa
Tehdyt ympäristöselvitykset:	-

Perustamisvuosi:	1984
Pinta-ala:	2,7 ha
Etäisyys asemakaavasta:	1,0 km
Etäisyys lähimmästä asunnosta:	0,6 km
Etäisyys lähimmästä loma-asunnosta:	0,6 km
Asukkaita 1km säteellä (1km):	22
Asukkaita 2km säteellä (1km):	353
Etäisyys luonnonsuojelualueelle:	5,0 km
Etäisyys pohjavesialueelle:	Alueella
Etäisyys virkistysalueelle:	yli 10 km

**Muut tiedot:**

Ympäristölupaa uusitaan, syynä pohjavesialueen tutkiminen. Alueelta pääsee myös Kyrönmaan patikkareitistölle.

**Rakennukset:** Kaksi ampumakatosta, sisätiloissa on mahdollista ampua myös ilma-aseilla.

Huoltorakennus on korkeatasoinen ja siisti kokoontumispaikka, jossa keittiö, takallinen kokoustila, sauna pesutiloineen sekä WC.

Haulikkoradalla tornit, pistooli katokset, sekä hirvi ja luodikko katokset.






**Kisat:** Paikallisia kisoja. Metsästäjä liiton alueellisia kisoja.

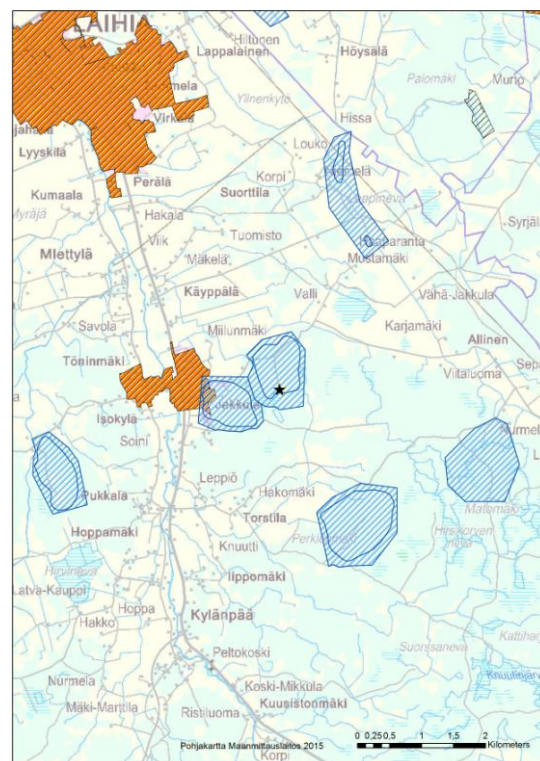
**LÄHDE:**

27.7.2015, Sauli Tuomela, Laihian Eränkävijät,

<http://www.jakkula.net/ampumarata>

**Karttaselitteet:**

- ★ Ampumaradat
-  Pohjavesialue
-  Natura 2000 -alueet
-  Luonnonsuojelualueet
-  Virkistysalueet
-  Asemakaavoitetut alueet



**RATAKORTTI 13. Tallmossens skjutbana**

Maapohjan omistaja:	Petolahden metsästysseura
Ylläpitäjä:	Petolahden ms
Käyttäjäseurat:	Maalahden rhy, Petolahden ms, Bergön ms, Pörtom-Dahlbon ms, Sulvan ms, Sundomin ms, Övermalaxin ms, Yttermalaxin ms
Kylä:	Petolahti
Kunta:	Maalahti
Maakunta:	Pohjanmaa
Osoite:	Tallmossenvägen, 66240 Maalahti

**Arvioitu rataluokitus:**

Laukauspääty/vuosi (+/-10 000):	<b>Ampumarata</b> +10 000
Käyttötarkoitus:	Harjoitustoiminta, ampumaurheilukilpailut, ampumakokeet
Käyttäjämäärä:	-/vuosi -/kk n.40/vk
Radat:	Haulikkorada (skeet ja trap), 2 kiväärirataa (hirvi)
Käyttöaika:	Touko-syyskuu
Keskeinen ampumasuunta:	Länsi ja Pohjoinen
Tehdyt ympäristöselvitykset:	Ei
Ympäristölupa:	Voimassa

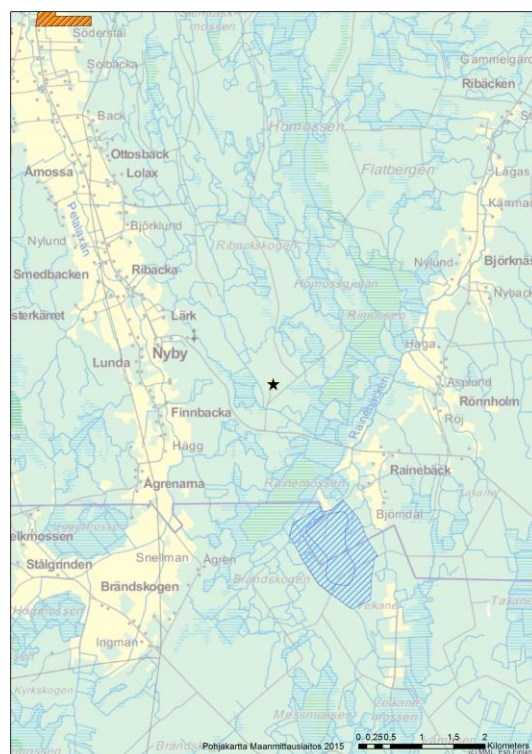
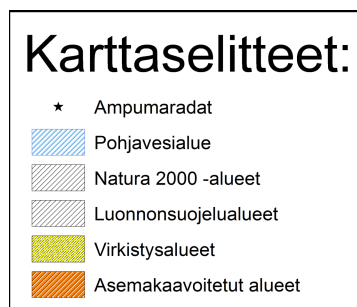
Perustamisvuosi:	1992
Pinta-ala:	2,9 ha
Etäisyys asemakaava-alueelle:	6,4 km
Etäisyys lähimmästä asunnosta:	1,7 km
Etäisyys lähimmästä loma-as.:	1,5 km
Asukkaita 1km säteellä (1km):	0
Asukkaita 2km säteellä (1km):	9
Etäisyys luonnonsuojelualueelle:	3,8 km
Etäisyys pohjavesialueelle:	2,1 km
Etäisyys virkistysalueelle:	+20 km

**Muut tiedot:**

Ympäristölupa uusitaan vuonna 2016  
 Ei tarkkaa arviota laukauspäätyästä  
 Ampumaradalla järjestetään SAL:n  
 ampumaurheilukilpailuita kuten automaatti-trap ja kansallisia  
 trap-kilpailuita  
 Alueella tilava parkkipaikka  
 Radoilla ulkokäymälät  
 Toimintaa ja rataa ei aikeissa laajentaa

**LÄHDE:**

14.10.2015 Janne Björklund,  
 Maalahden Riistanhoitoyhdistyksen toiminnanohjaaja





**RATAKORTTI 14. Waterloo skjutbana**

Maapohjan omistaja:	Korsnäs Jaktförening, Harrström Jaktklubb, Taklax Jaktklubb, Korsbäck Jaktförening, Bjurbäck jaktförening, Helenelund Jaktklubb., Molpe Jaktförening, Granskog Jaktförening.
Ylläpitäjä:	Korsnäs Skytteförening, Närpiön seudun rhy
Käyttäjäseurat:	Omistajaseurat, Korsnäs Skytteförening
Maakunta:	Pohjanmaa
Kunta:	Korsnäs
Osoite:	Strandvägen 3681
Kylä:	Molpe

**Arvioitu rataluokitus:**

Laukausmäärä/vuosi (+/-10 000):	<b>Vähäinen ampumarata</b> -10 000
Käyttötarkoitus:	Ampumakoheet, ampumahiihto, ampumaurheilu, koulutus.
Käyttäjämäärä:	300/vuosi      -/kk      10/vk
Radat:	Hirvi, skeet, pienoiskivääri, kivääri, ampumahiihto ja -juoksu (20 paikkaa)
Käyttöaika:	1.1. – 30.9 välisenä aikana. Maanantai – torstai klo 8:00 – 21:00. Perjantai klo 8:00 – 17:00. Lauantaisin, sunnuntaisin ja pyhäpäivinä ei amuntoja.

Keskeinen ampumasuunta:	Länsi (hirvi), Pohjoinen (muut)
Ympäristölupa:	Voimassa
Tehdyt ympäristöselvitykset:	Maanäytteet elokuussa 1996.

Perustamisvuosi:	1979
Pinta-ala:	2,0 ha
Etäisyys asemakaavasta:	2,8 km
Etäisyys lähimmästä asunnosta:	0,7 km
Etäisyys lähimmästä loma-asunnosta:	0,8 km
Asukkaita 1km säteellä (1km):	7
Asukkaita 2km säteellä (1km):	14
Etäisyys luonnonsuojelualueelle:	5,0 km
Etäisyys pohjavesialueelle:	0,3 km
Etäisyys virkistysalueelle:	Yli 10 km






**Muut tiedot:**

Suunnitelmissa radan ylläpito. Merkittäviä parannuksia jätteidenlajittelussa. Tavoitteena keskittyä vielä enemmän ympäristöasioihin. Ampumaradalla harrastetaan villikarjuammuntaa. **Rakennukset:** Kolme rakennusta. Yhdessä sauna ja ruokailutilat. Toisessa kokouksetilat. Kolmas on varastorakennus. Ampumakatos hirviradalla ja villikarjuradalla. **Kisat:** Alueellisia ampumahiihto ja -juoksu kilpailuja 2 – 3 kertaa vuodessa.

**LÄHDE:**

14.8.2015 Jan-Erik Ravals, Korsnäs Jaktförening.  
28.8.2015 Henrik Gullans, Närpes Skytteklubb

**Karttaselitteet:**

- ★ Ampumaradat
-  Pohjavesialue
-  Natura 2000 -alueet
-  Luonnonsuojelualueet
-  Virkistysalueet
-  Asemakaavoitetut alueet





**RATAKORTTI 15. Lapinmäen ampumarata**

Maapohjan omistaja:	Isonkyrön metsästys ja ampumaseura
Ylläpitäjä:	Isonkyrön metsästys ja ampumaseura
Käyttäjät:seurat:	Isonkyrön metsästys ja ampumaseura, reserviläisjärjestöt
Maakunta:	Pohjanmaa
Kunta:	Isokyrö
Osoite:	Lapinluhdantie 99
Kylä:	-

**Arvioitu rataluokitus:**

Laukauspäästö/vuosi (+/-10 000):	<b>Vähäinen ampumarata</b> alle 10 000
Käyttötarkoitus:	Harjoitukset, reserviläistoiminta.
Käyttäjämäärä:	-/vuosi -/kk 20/vk
Radat:	Pienoiskivääri (20 paikkaa), pienoispistooli (15 paikkaa)
Käyttöaika:	Huhtikuu – lokakuu. Harjoitukset joka päivä klo 10:00 – 20:00
Keskeinen ampumasuunta:	Itä
Ympäristölupa:	Voimassa
Tehdyt ympäristöselvitykset:	-






Perustamisvuosi:	1921
Pinta-ala:	0,2 ha
Etäisyys asemakaavasta:	0,6 km
Etäisyys lähimmästä asunnosta:	0,2 km
Etäisyys lähimmästä loma-asunnosta:	1,0 km
Asukkaita 1km säteellä (1km):	83
Asukkaita 2km säteellä (1km):	1327
Etäisyys luonnonsuojelualueelle:	1,8 km
Etäisyys pohjavesialueelle:	3,0 km
Etäisyys virkistysalueelle:	Yli 10 km

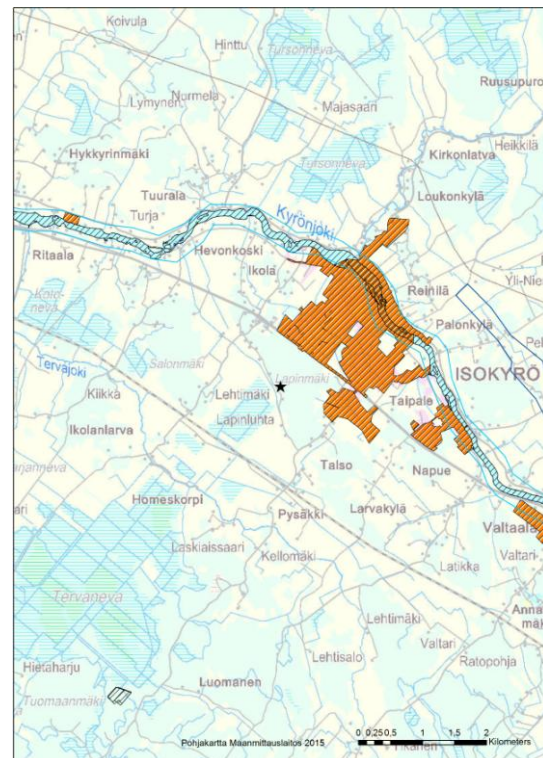
**Muut tiedot:**

Harjoitukset päivittäin Isonkyrön metsästys ja ampumaseuralla, reserviläisillä harjoitukset maanantaina. Suunnitelmissa saneerausta. Turvallisuusasioita lisätään, koska asutus lisääntynyt lähistöllä. Tehdään esimerkiksi yläpuoliset kulissit. Radalla automaattitaulut. **Kisat:** Valtakunnalliset kultahippufinaalit. **Rakennukset:** Ampumakatokset, näyttösuojat, toimisto-/kahviorakennus.

**LÄHDE:** 27.8.2015 Pekka Karhunen,  
Isokyrön metsästys- ja ampumaseura

**Karttaselitteet:**

★	Ampumaradat
	Pohjavesialue
	Natura 2000 -alueet
	Luonnonsuojelualueet
	Virkistysalueet
	Asemakaavoitetut alueet



**RATAKORTTI 16. Orismalan ampumarata**

Maapohjan omistaja:	Orismalan metsästysseura
Ylläpitäjä:	Orismalan metsästysseura
Käyttäjäseurat:	3 – 4 metsästysseuraa, reserviläisjärjestöt
Maakunta:	Pohjanmaa
Kunta:	Isokyrö
Osoite:	Eräsalontie 120
Kylä:	-

**Arvioitu rataluokitus:**

Laukausmäärä/vuosi (+/-10 000):	<b>Vähäinen ampumarata</b> 9 000
Käyttötarkoitus:	Ampumakokeet, harjoitukset, reserviläistoiminta
Käyttäjämäärä:	-/vuosi -/kk 20/vk
Radat:	Hirvi, kaksi kiväärirataa (100 metriä), kaksi skeet-rataa, trap
Käyttöaika:	Toukokuu – elokuu. Harjoitukset kerran viikossa.
Keskeinen ampumasuunta:	Itä
Ympäristölupa:	Ei voimassa
Tehdyt ympäristöselvitykset:	-

Perustamisvuosi:	1980-luvulla
Pinta-ala:	2,4 ha
Etäisyys asemakaavasta:	Yli 10 km
Etäisyys lähimmästä asunnosta:	Yli 2 km
Etäisyys lähimmästä loma-asunnosta:	0,7 km
Asukkaita 1km säteellä (1km):	0
Asukkaita 2km säteellä (1km):	0
Etäisyys luonnonsuojelualueelle:	1,5
Etäisyys pohjavesialueelle:	5,6
Etäisyys virkistysalueelle:	Yli 10 km

**Muut tiedot:**

TYKY -porukat käyvät satunnaisesti. Ympäristölupa haussa. Suunnitelmissa koko alueen kehittämistä muun muassa rakennusten ja jätevesijärjestelmän parannusta.






Vesi johdetaan lähteestä. Suunnitelmissa kylmähuoneen rakentaminen ja rata-alueiden kasvattaminen.

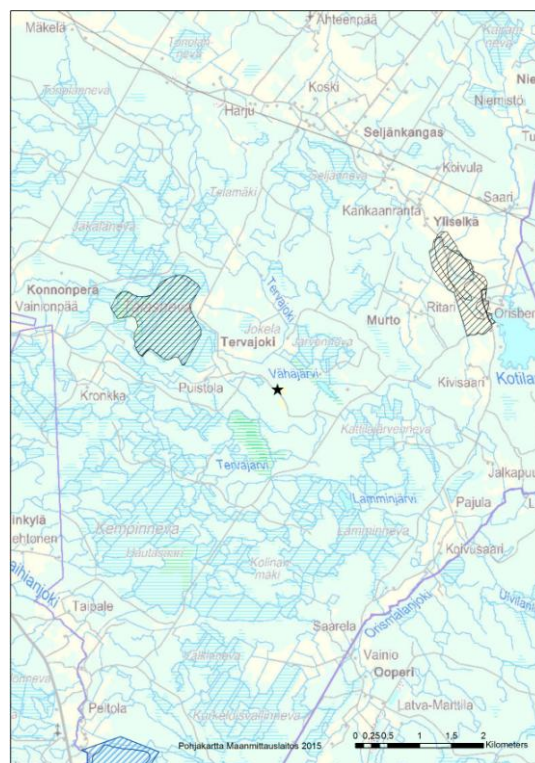
**Kisat:** Neljä riistanhoitoyhdistyksen järjestämää kisaa. Hirvenjuoksukisat, luodikkokisat, joissa osallistujamäärä 30 - 40 henkilöä.

**Rakennukset:** Eräsalon metsäkämpä, lahti rakennus, saunarakennus, luodikko katos 15 paikkaa, liikkuva hirven ampumakoppi, vaunukoppi, haulikkotornit.

**LÄHDE:** 27.8.2015, Pekka Karhunen, Orismalan metsästysseura (toiselta nimeltä Eräsalon metsästysseura)

**Karttaselitteet:**

★	Ampumaradat
	Pohjavesialue
	Natura 2000 -alueet
	Luonnonsuojelualueet
	Virkistysalueet
	Asemakaavoitetut alueet



**RATAKORTTI 17. Eidet skjutbana**

Maapohjan omistaja:	Närpes Skytteklubb
Ylläpitäjä:	Närpes Skytteklubb, Närpiön riistanhoitoyhdistys
Käyttäjöseurat:	26 metsästysseuraa, Närpes skytteklub
Maakunta:	Pohjanmaa
Kunta:	Närpiö
Osoite:	Furueidsvägen 421
Kylä:	Yttermark

**Arvioitu rataluokitus:**

Laukausmäärä/vuosi (+/-10 000):	<b>Ampumarata</b> 32 000
Käyttötarkoitus:	Ampumakoheet, harjoitukset, ampumaurheilu
Käyttäjämäärä:	-/vuosi -/kk 20/vk
Radat:	Hirvi, pienoiskivääri (50m), trap, skeet, kompak sporting, kivääri (Metsoammunta 100m, 15 paikkainen)
Käyttöaika:	Maaliskuu - lokakuu. Klo 18:00 - 21:00. Harjoitukset loppuvat 20.8.
Keskeinen ampumasuunta:	Itä
Ympäristölupa:	Ei voimassa
Tehdyt ympäristöselvitykset:	-






Perustamisvuosi:	1975
Pinta-ala:	3,1 ha
Etäisyys asemakaavasta:	5,0 km
Etäisyys lähimmästä asunnosta:	0,7 km
Etäisyys lähimmästä loma-asunnosta:	Yli 2 km
Asukkaita 1km säteellä (1km):	1
Asukkaita 2km säteellä (1km):	0
Etäisyys luonnonsuojelualueelle:	7,7 km
Etäisyys pohjavesialueelle:	8,0 km
Etäisyys virkistysalueelle:	Yli 10 km

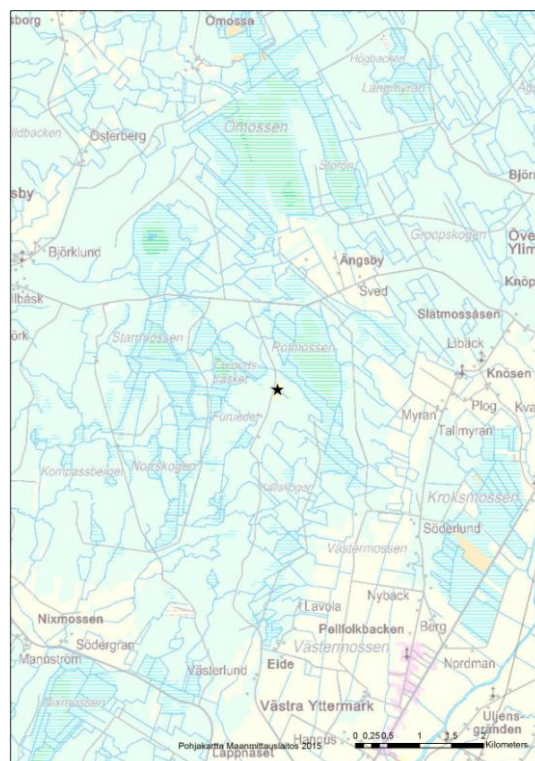
**Muut tiedot:**

Kiväärirataa käytetään kun kilpailuja kerran vuodessa. Ympäristölupa tulossa voimaan. Toiminta alkaa maaliskuussa haulikkoammunnalla ja jatkuu hirviammunnalla toukokuussa. Seuralla halli, jossa ammutaan talvella ilmakiväärillä. Harjoitukset: Maanantaina compaq sporting, villikarju, ja hirviammunnat, torstaina trap- ja skeet-ammunnat. Tiistaina ja keskiviikkona hirviammunnat. Ei laajentamissuunnitelmia. **Kisat:** Piirikisoja; Pohjanmaan- ja svenskaösterbottens mestaruus. Länsi-Suomen mestaruus viiden vuoden välein. **Rakennukset:** KokoontumISRakennus 50 neliometriä, Varastorakennus 50 neliometriä, Hirvivälineiden säilytys rakennus, jossa kuvat ja koneet 50 neliometriä, Metsoradan katos, ampumakopit kohdistus- karju- ja hirviradalla, Trap- ja Skeet-tornit yhteensä 3kpl

**LÄHDE:** 28.8.2015, Henrik Gullans, Närpes Skytteklubb

**Karttaselitteet:**

★	Ampumaradat
	Pohjavesialue
	Natura 2000 -alueet
	Luonnonsuojelualueet
	Virkistysalueet
	Asemakaavoitetut alueet





**RATAKORTTI 18. Böle skjutbana**

Maapohjan omistaja:	Bölen kyläyhdistys
Ylläpitäjä:	Viisi metsästysseuraa
Käyttäjäseurat:	Viisi metsästysseuraa
Maakunta:	Pohjanmaa
Kunta:	Närpiö
Osoite:	Bölesandväg 435
Kylä:	Böle

**Arvioitu rataluokitus:**

Laukausmäärä/vuosi (+/-10 000):	<b>Vähäinen ampumarata</b> 4 000
Käyttötarkoitus:	Hirvikokeet
Käyttäjämäärä/vuosi:	250/vuosi      -/kk      50/vk
Radat:	Hirvi, pienoiskivääri
Käyttöaika:	Kesä - syksy. Tiistaisin hirvikokeet klo 14:00 – 21:00
Keskeinen ampumasuunta:	Itä
Ympäristölupa:	Ei voimassa
Tehdyt ympäristöselvitykset:	-

Perustamisvuosi:	noin 1960
Pinta-ala:	0,7 ha
Etäisyys asemak. Yli/alle 2km:	5,0 km
Etäisyys lähimmästä asunnosta:	1,4 km
Etäisyys lähimmästä loma-as.:	0,4 km
Asukkaita 1km säteellä (1km):	0
Asukkaita 2km säteellä (1km):	23
Etäisyys luonnonsuojelualueelle:	2,4 km
Etäisyys pohjavesialueelle:	0,8
Etäisyys virkistysalueelle:	Yli 10 km

**Muut tiedot:**

Radalla harrastetaan villikarjuammuntaa.






Suunnitelmissa radan ylläpito.

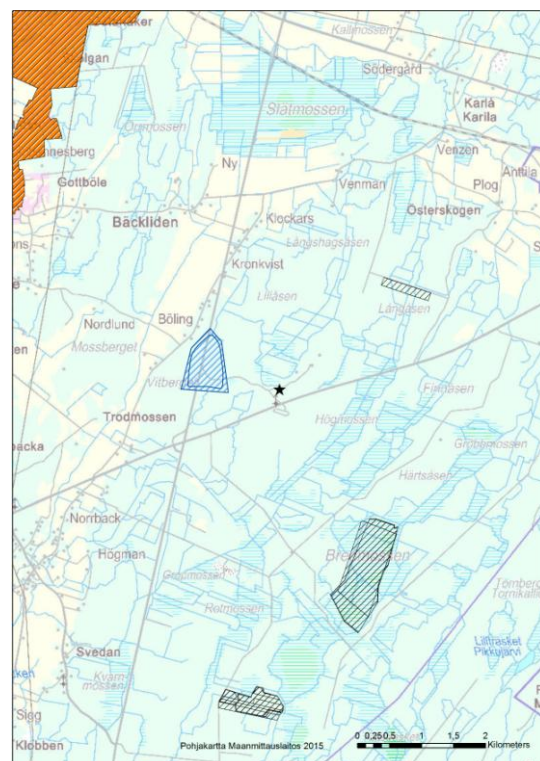
**Rakennukset:** Rakennus hirvitoimintaan

50 neliometriä, ampumakoppi 10 neliometriä.

**Kisat:** 75 metrin hirvimestaruus kerran vuodessa.

**Karttaselitteet:**

★	Ampumaradat
	Pohjavesialue
	Natura 2000 -alueet
	Luonnonsuojelualueet
	Virkistysalueet
	Asemakaavoitetut alueet



**LÄHDE:** 28.8.2015, Henrik Gullans, Närpes Skytteklubb,

<http://www.njvf.fi/>

**RATAKORTTI 19. Tjock skjutbana**

Maapohjan omistaja:	Tjock jaktforening
Ylläpitäjä:	Tjock jaktforening
Käyttäjäseurat:	Alueen metsästysseurat
Maakunta:	Pohjanmaa
Kunta:	Kristiinankaupunki
Osoite:	-
Kylä:	Bergmansberget

**Arvioitu rataluokitus:**

Laukausmäärä/vuosi (+/-10 000):	<b>Vähäinen ampumarata</b> alle 10 000
Käyttötarkoitus:	Ampumakokeet
Käyttäjämäärä:	-/vuosi -/kk 20/vk
Radat:	Hirvi (100 m), skeet
Käyttöaika:	Kesäkuu – elokuu. Harjoitukset torstaisin.
Keskeinen ampumasuunta:	Lounas (Skeet), Luode (Hirvi)
Ympäristölupa:	Voimassa
Tehdyt ympäristöselvitykset:	-

Perustamisvuosi:	noin 1990
Pinta-ala:	1,7 ha
Etäisyys asemakaavasta:	5,3 km
Etäisyys lähimmästä asunnosta:	1,2 km
Etäisyys lähimmästä loma-asunnosta.:	1,8 km
Asukkaita 1km säteellä (1km):	0
Asukkaita 2km säteellä (1km):	5
Etäisyys luonnonsuojelualueelle:	5,0 km
Etäisyys pohjavesialueelle:	7,7 km
Etäisyys virkistysalueelle:	4,2 km

**Muut tiedot:**

Pääkäyttö hirvi ja karhukokeet. Lähellä moottoriurheilurata. Ei kisoja. **Rakennukset:** 100 metrin ampumakoppi, pieni varasto, liikkuvan hirven säilytyskoppi.

**LÄHDE:** 20.7.2015, Lars Riissanen Tjock jaktforening, Kristiinankaupunki



Kyseessä oleva ampumarata kartan keskellä.



**RATAKORTTI 20. Kristinestad skjutbana**

Maapohjan omistaja:	Kristiinankaupunki
Ylläpitäjä:	Kristinestads Jaktförening
Käyttäjäseurat:	Alueen metsästysseurat, poliisi, merivartiosto
Maakunta:	Pohjanmaa
Kunta:	Kristiinankaupunki
Osoite:	Närpiöntien varrella
Kylä:	-

**Arvioitu rataluokitus:**

Laukausmäärä/vuosi (+/-10 000):	<b>Vähäinen ampumarata</b> alle 10 000
Käyttötarkoitus:	Ampumakokeet, harjoitukset.
Käyttäjämäärä:	-/vuosi -/kk 25/vk
Radat:	Skeet, hirvi (50 m – 100 m), pistooli (25 m)
Käyttöaika:	Kesäkuu – elokuu. Harjoitukset maanantaisin.
Keskeinen ampumasuunta:	Pohjoinen
Ympäristölupa:	Voimassa
Tehdyt ympäristöselvitykset:	-

Perustamisvuosi:	1986
Pinta-ala:	1,9 ha
Etäisyys asemakaavasta:	3,3 km
Etäisyys lähimmästä asunnosta:	1,3 km
Etäisyys lähimmästä loma-asunnosta:	1,4 km
Asukkaita 1km säteellä (1km):	0
Asukkaita 2km säteellä (1km):	15
Etäisyys luonnonsuojelualueelle:	2,7 km
Etäisyys pohjavesialueelle:	Yli 10 km
Etäisyys virkistysalueelle:	Yli 10 km

**Muut tiedot:**






Kristiinankaupungin ms vuokraa rataa kaupungilta  
Ei ampumaratakylttiä ilkeivallan takia. Ei kisoja  
Poliisin ja merivartiosto käyttää rataa  
kaksi kertaa vuodessa.

**Rakennukset:** Kolme suojakatosta 5 x 2,5 metriä.  
Pieni toimistorakennus, jossa järjestetään hirvikokoukset.  
Pieni varasto ja skeet tornit. Lukittava puomi.

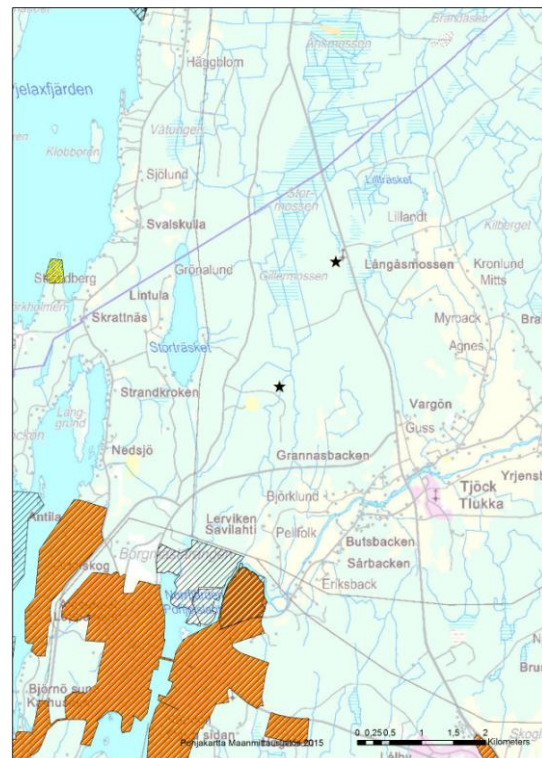
**LÄHDE:**

20.7.2015 Lars Riissanen, Kristiinankaupunki, 040 066 0886

**Karttaselitteet:**

- ★ Ampumaradat
-  Pohjavesialue
-  Natura 2000 -alueet
-  Luonnonsuojelualueet
-  Virkistysalueet
-  Asemakaavoitetut alueet

Kyseessä oleva ampumarata kartan keskellä.



**RATAKORTTI 21. Lappfjärd skjutbana**

Maapohjan omistaja:	Yksityinen
Ylläpitäjä:	Lapväärtin rhy
Käyttäjäseurat:	15 yhdistystä ja seuraa
Maakunta:	Pohjanmaa
Kunta:	Kristiinankaupunki
Osoite:	Penintien varrella
Kylä:	-

<b>Arvioitu rataluokitus:</b>	<b>Vähäinen ampumarata</b>
Laukausmäärä/vuosi (+/-10 000):	alle 10 000
Käyttötarkoitus:	Hirvikokeet, harjoitukset.
Käyttäjämäärä:	-/vuosi -/kk 10/vk
Radat:	Hirvi, skeet
Käyttöaika:	Kesäkuu – syyskuu.
Keskeinen ampumasuunta:	Pohjoinen
Ympäristölupa:	Voimassa
Tehdyt ympäristöselvitykset:	-

Perustamisvuosi:	noin 1950
Pinta-ala:	0,4 ha
Etäisyys asemakaavasta:	Yli 10 km
Etäisyys lähimmästä asunnosta:	Yli 10 km
Etäisyys lähimmästä loma-asunnosta:	0,8 km
Asukkaita 1km säteellä (1km):	0
Asukkaita 2km säteellä (1km):	0
Etäisyys luonnonsuojelualueelle:	2,0 km
Etäisyys pohjavesialueelle:	1,8 km
Etäisyys virkistysalueelle:	Yli 10 km

**Muut tiedot:**

Suunnitelmissa radan ylläpito. Rata rakennettu nykyiseen tilaansa vuonna

1960. Kuusi ampumakoelmaa kesäisin, keskimäärin 8 – 12 kävijää kerta.


Vuonna 2014 rata uudistettiin ja maalattiin. Seurat vuokraavat tarvittaessa

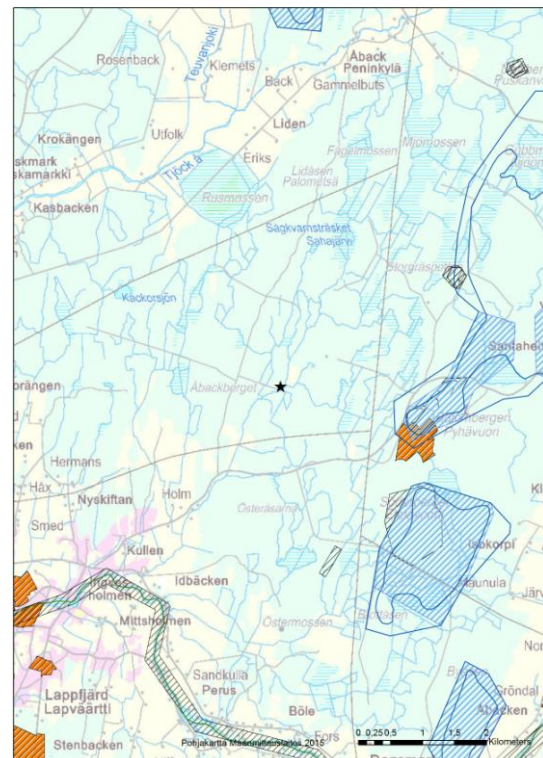
myös Tiukan ja Siipyyn ampumaratoja. Skeet-rata vähäisessä käytössä.

**Rakennukset:** Valvontakoppi, ampumasuoja, sekä radan sivuilla suojarakenteet. Laitteet vuokraa Lapväärtin rhy.

**LÄHDE:** 20.7.2015, Jarl Bergkulla, Lapväärtin riistanhoitoyhdistyksen toiminnanohjaaja

**Karttaselitteet:**

★	Ampumaradat
	Pohjavesialue
	Natura 2000 -alueet
	Luonnonsuojelualueet
	Virkistysalueet
	Asemakaavoitetut alueet





**RATAKORTTI 22. Sideby skjutbana**

Maapohjan omistaja:	Siipyyn metsästysseura
Ylläpitäjä:	Siipyyn metsästysseura
Käyttäjäseurat:	Alueen metsästysseurat
Maakunta:	Pohjanmaa
Kunta:	Kristiinankaupunki
Osoite:	Hedenintien varrella
Kylä:	Småträsken

**Arvioitu rataluokitus:**

Laukausmäärä/vuosi (+/-10 000):	<b>Vähäinen ampumarata</b> alle 10 000
Käyttötarkoitus:	Hirvikokeet, harjoitukset
Käyttäjämäärä:	-/vuosi -/kk 10/vk
Radat:	Hirvi, skeet
Käyttöaika:	Kesäkuu – lokakuu. Harjoitukset kerran viikossa.
Keskeinen ampumasuunta:	Pohjoinen
Ympäristölupa:	Voimassa
Tehdyt ympäristöselvitykset:	-

Perustamisvuosi:	1974
Pinta-ala:	0,7 ha
Etäisyys asemakaavasta:	Yli 10 km
Etäisyys lähimmästä asunnosta:	0,9 km
Etäisyys lähimmästä loma-asunnosta:	Yli 2 km
Asukkaita 1km säteellä (1km):	0
Asukkaita 2km säteellä (1km):	1
Etäisyys luonnonsuojelualueelle:	3,6 km
Etäisyys pohjavesialueelle:	2,7 km
Etäisyys virkistysalueelle:	Yli 10 km






**Muut tiedot:**

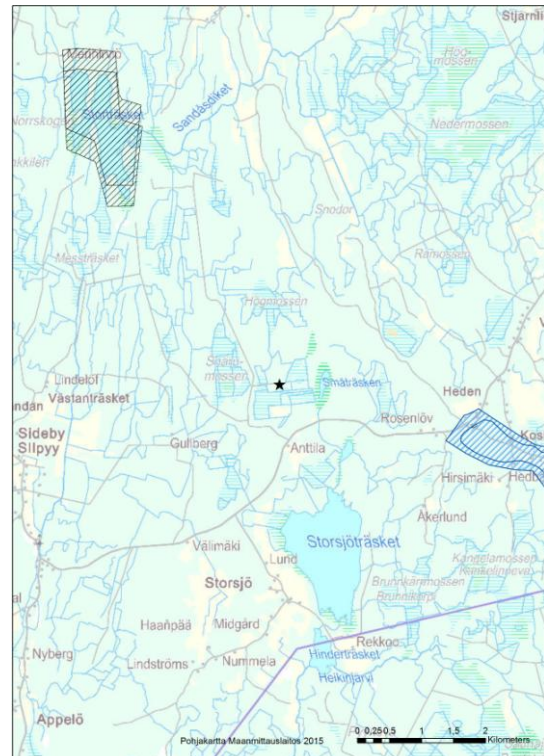
Hirvikokeiden aikana radan käyttöaste suurempi.  
Omistus siirtynyt vuonna 2014 Siipyyn metsästysseuralle.  
Skeet-rata harvoin käytössä. Hirvikokoukset kaksi kertaa vuodessa.

**Rakennukset:** Kokousrakennus, hirvikoppi.

**LÄHDE:** 20.7.2015 Hannu Kangasniemi,  
Siipyyn metsästysseura

**Karttaselitteet:**

- ★ Ampumaradat
-  Pohjavesialue
-  Natura 2000 -alueet
-  Luonnonsuojelualueet
-  Virkistysalueet
-  Asemakaavoitetut alueet





**RATAKORTTI 23. Houraatin ampumarata**

Maapohjan omistaja:	Lohtajan metsästysseura
Ylläpitäjä:	Kälviä-Ullavan riistanhoitoyhdistys, puolustusvoimat, reserviläisjärjestöt, rajavartiolaitos
Käyttäjäseurat:	Alueen metsästysseurat, puolustusvoimat, reserviläisjärjestöt, rajavartiosto
Maakunta:	Keski-Pohjanmaa
Kunta:	Kokkola
Osoite:	Pohjanlahdentie 2427, 68230 Lohtaja
Kylä:	Houraati

**Arvioitu rataluokitus:**

Laukausmäärä/vuosi (+/-10 000):

Käyttötarkoitus:

Käyttäjämäärä:

Radat:

Käyttöaika:

Keskeinen ampumasuunta:

Ympäristölupa:

Tehdyt ympäristöselvitykset:

Perustamisvuosi:

Pinta-ala:

Etäisyys asemakaavasta:

Etäisyys lähimmästä asunnosta:

Etäisyys lähimmästä loma-asunnosta:

Asukkaita 1km säteellä (1km):

Asukkaita 2km säteellä (1km):

Etäisyys luonnonsuojelualueelle:

Etäisyys pohjavesialueelle:

Etäisyys virkistysalueelle:

**Ampumarata**

25 000

Ampumakokeet, harjoitukset, reserviläisten-, puolustusvoimien-, rajavartiolaitoksen toiminta

1000/vuosi -/kk -/vk

Kiväärirata (100 m, 150 m, 300 m), kivääri (100 m kohdistustunneli), kaksi hirvirataa, pienoishirvi, kolme haulikkorataa (Skeet ja trap), pistooli Ympäri vuoden. Sunnuntai, tiistai, torstai klo 08:00-21:00. Muina päivinä klo 08:00-16:00.

Pohjoinen, Kaakko

Voimassa

Vesien tarkkailu pohjavesiputkista,

noin 1960

10,2 ha

Yli 10 km

1,0 km

1,0 km

2

39

4,5 km

Osittain alueella

Yli 10 km

**Muut tiedot:**

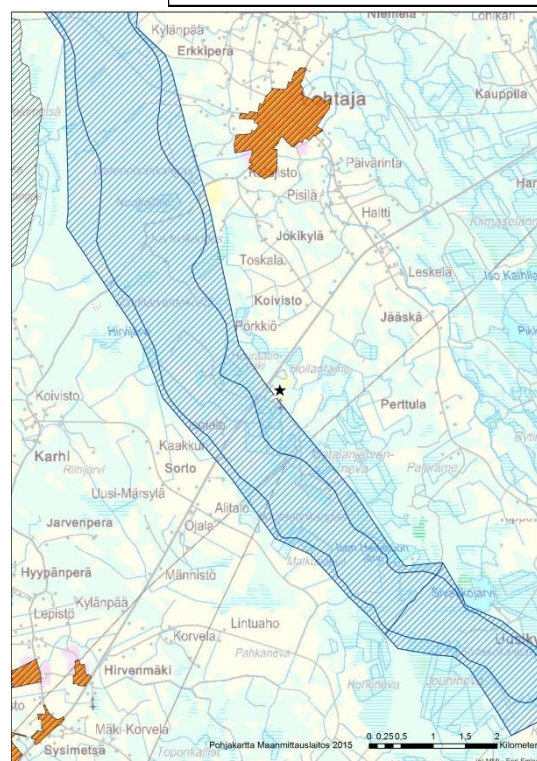
Ympäristölupaan tulossa muutos, että valleja tarvitse kunnostaa, koska ei ole riski. Suunnitelmissa alueen kehittäminen. Harkittu ampumahiihtorataa. Maa-alueita on paljon eli laajentamismahdollisuudet ovat hyvät. **Kisat:** 2019 kasa-ampujien MM kisat. Isoja kisoja suomen tasolla, lähivaltioista osaanottajia. **Rakennukset:** Kaksi metsästysmajaa, sekä useita ampumakatoksia ja liiterteitä. Iso metsästysmaja johon mahtuu 160 ihmistä ruokailemaan, majoitustilat mahdolliset noin 20 henkilölle.

**LÄHDE:** 26.6.2015, Jorma Pottala,

Lohtajan metsästysseuran puheenjohtaja

<http://www.lohtajansastysseura.fi/toiminta>**Karttaselitteet:**

- ★ Ampumaradat
-  Pohjavesialue
-  Natura 2000 -alueet
-  Luonnonsuojelualueet
-  Virkistysalueet
-  Asemakaavoitetut alueet



**RATAKORTTI 24. Hietakankaan ampumarata**

Maapohjan omistaja:	Kannuksen ampujat ry
Ylläpitäjä:	Kannuksen ampujat ry, Kannuksen riistanhoitoyhdistys
Käyttäjöseurat:	Kannuksen ampujat ry, alueen metsästysseurat, reserviläisjärjestöt
Kunta:	Kannus
Maakunta:	Keski-Pohjanmaa
Osoite:	-
Kylä:	-

**Arvioitu rataluokitus:**

Laukausmäärä/vuosi (+/-10 000):	<b>Ampumarata</b> yli 10 000
Käyttötarkoitus:	Harjoitukset, ampumakokeet, reserviläistoiminta.
Käyttäjämäärä:	500/vuosi -/kk 10/vk
Radat:	Pistooli (25m), pienoiskivääri (50m), pienoishirvi (50m), Hirvi, kivääri (150m)
Käyttöaika:	Huhtikuu – lokakuu, klo. 17:30 – 20:00.
Keskeinen ampumasuunta:	Itä
Ympäristölupa:	Voimassa
Tehdyt ympäristöselvitykset:	-

Perustamisvuosi:	noin 1970
Pinta-ala:	3,0 ha
Etäisyys asemakaavasta:	5,4 km
Etäisyys lähimmästä asunnosta:	Yli 2 km
Etäisyys lähimmästä loma-asunnosta:	Yli 2 km
Asukkaita 1km säteellä (1km):	0
Asukkaita 2km säteellä (1km):	0
Etäisyys luonnonsuojelualueelle:	7,4 km
Etäisyys pohjavesialueelle:	Osittain alueella
Etäisyys virkistysalueelle:	Yli 10 km

**Muut tiedot:**

Pääkäyttö metsästystoiminta. Pääkäyttö syksyllä.






Toiveissa saada

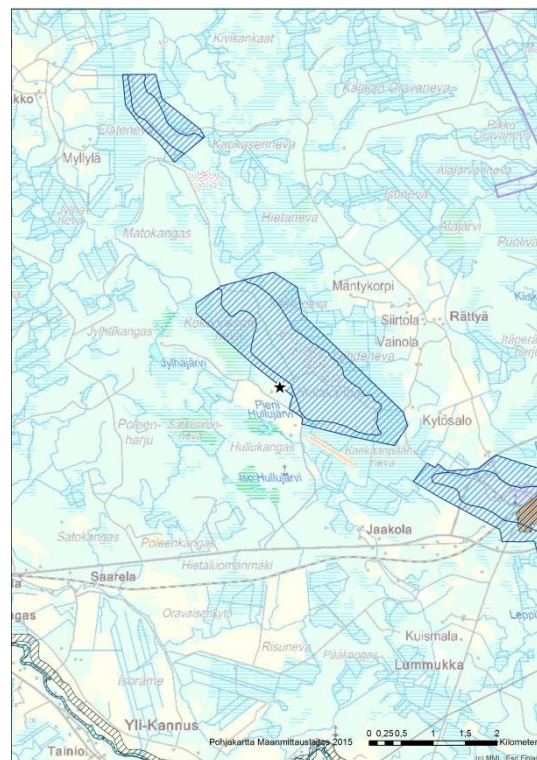
Hietakankaan Trap-rata lähemmäs.

**Rakennukset:** Pieni

toimistorakennus, jossa takka ja sähkölämmitys.

**Karttaselitteet:**

★	Ampumaradat
	Pohjavesialue
	Natura 2000 -alueet
	Luonnonsuojelualueet
	Virkistysalueet
	Asemakaavoitetut alueet



**LÄHDE:** 25.6.2015, Jari Niemonen, Kannuksen ampujien puheenjohtaja

**RATAKORTTI 25. Hietakankaan Trap ampumarata**

Maapohjan omistaja:	Seurakunta
Ylläpitäjä:	Kannuksen ampujat
Käyttäjäseurat:	Kannuksen ampuajat, alueen metsästysseurat
Kunta:	Kannus
Maakunta:	Keski-Pohjanmaa
Osoite:	Ullavantien vasemmalla puolella, Kannuksen metsästysmajan vieressä, noin kolme kilometriä keskustasta etelään.
Kylä:	-

**Arvioitu rataluokitus:**

Laukausmäärä/vuosi (+/-10 000):	<b>Vähäinen ampumarata</b> alle 10 000
Käyttötarkoitus:	Harjoitukset
Käyttäjämäärä:	-/vuosi -/kk 4-5vk
Radat:	Trap
Käyttöaika:	Kesäkuu – elokuu. Harjoitukset tiistaina ja torstaina.
Keskeinen ampumasuunta:	Itä
Ympäristölupa:	Voimassa
Tehdyt ympäristöselvitykset:	-



Perustamisvuosi:	1960 - 1970
Pinta-ala:	0,7 ha
Etäisyys asemakaavasta:	3,4 km
Etäisyys lähimmästä asunnosta:	1,5 km
Etäisyys lähimmästä loma-asunnosta:	Yli 2 km
Asukkaita 1km säteellä (1km):	0
Asukkaita 2km säteellä (1km):	19
Etäisyys luonnonsuojelualueelle:	2,4 km
Etäisyys pohjavesialueelle:	3,5 km
Etäisyys virkistysalueelle:	Yli 10 km

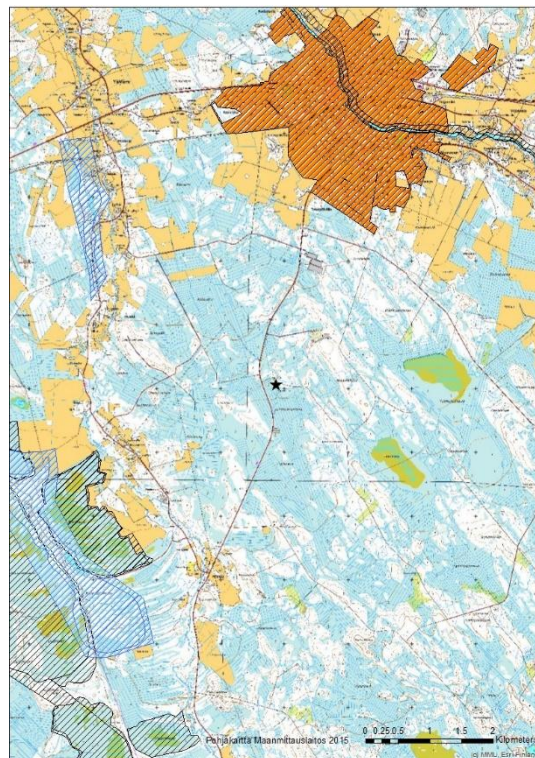
**Muut tiedot:**

Toiveissa yhdistää rata hietakankaaseen.

**Kisat:** Iltakisoja pari kertaa vuodessa, joihin osallistuu noin kaksikymmentä henkilöä.

**Karttaselitteet:**

★	Ampumaradat
	Pohjavesialue
	Natura 2000 -alueet
	Luonnonsuojelualueet
	Virkistysalueet
	Asemakaavoitetut alueet



**LÄHDE:** 7.8.2015, Jari Niemonen, Kannuksen ampujien puheenjohtaja,

<http://www.halsuanmetsastysseura.fi/ampuma.php>



**RATAKORTTI 26. Vaasantien ampumarata**

Maapohjan omistaja:	Kokkolan ampumaratayhdistys ry
Ylläpitäjä:	Kokkolan ampumaratayhdistys, Kokkolan Metsästys- ja Ampumaseura
Käyttäjaseurat:	Kokkolan Metsästys- ja Ampumaseura (KokMAS), Skytteklubben Blinken (SkB), reserviläisjärjestöt, Kokkolan metsästysseura, muut alueen metsästysseurat.
Maakunta:	Keski-Pohjanmaa
Kunta:	Kokkola
Osoite:	Vaasantien varrella
Kylä:	-

**Arvioitu rataluokitus:**

Laukausmäärä/vuosi (+/-10 000):	<b>Ampumarata</b> 20 000 - 30 000
Käyttötarkoitus:	Ampumaurheilu, ampumakoheet, harjoitukset
Käyttäjämäärä:	-/vuosi -/kk 25/vk
Radat:	Skeet, trap, kivääri (150 m – 300 m), pienoishirvi (50m), hirvi (75 m – 100 m), pistooli (25 m), pienoiskivääri (50 m)
Käyttöaika:	Toukokuu – elokuu, joka arkipäivä klo 17:00 – 21:00
Keskeinen ampumasuunta:	Etelä
Ympäristölupa:	Voimassa
Tehdyt ympäristöselvitykset:	Pohjavesitutkimus, lyijytutkimus, melututkimus

Perustamisvuosi:	noin 1970
Pinta-ala:	4,4 ha
Etäisyys asemakaavasta:	2,7 km
Etäisyys lähimmästä asunnosta:	0,8 km
Etäisyys lähimmästä loma-asunnosta:	0,8 km

Asukkaita 1km säteellä (1km):	3
Asukkaita 2km säteellä (1km):	54
Etäisyys luonnonsuojelualueelle:	0,9 km
Etäisyys pohjavesialueelle:	Osittain alueella
Etäisyys virkistysalueelle:	2,4 km

**Muut tiedot:**






Pääkäyttö: haulikkoammunta. Toiminta kasvamassa. Suunnitelmissa kunnostaa rataa ja rakentaa muun muassa luotiloukkuja. Taulut uusittu. Seuran mielestäalueellisesti ainut vaihtoehto etäisyyksien puolesta

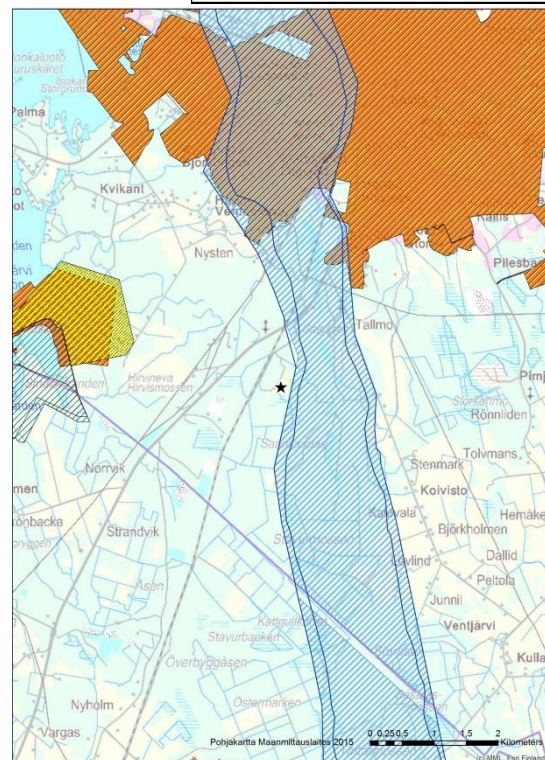
**Kisat:** Perinne aseiden kisat, SM-kisoja, alueellisia kisoja.

**Rakennukset:** Kahviokanttiini. Pistooliradan 20 paikkainen ampumakatos. Hirviradalla katos tulospalveluja varten, sekä 75 metrin siirrettävä koppi. Pienoishirviradalla ampumakoppi. 300 metrin radalla 30 paikkainen katos. Kiekkoradalla heitinbunkkeri, sekä toimitsijan koppi. Skeet-radalla kahvipaikka, tornit sekä valvojan koppi.

**LÄHDE** 2.7.2015 Rauni Vapola Kokkolan Ampumaratayhdistyksen puheenjohtaja

**Karttaselitteet:**

- ★ Ampumaradat
-  Pohjavesialue
-  Natura 2000 -alueet
-  Luonnonsuojelualueet
-  Virkistysalueet
-  Asemakaavoitetut alueet



**RATAKORTTI 27. Toholammin ampumarata**






Maapohjan omistaja:	Toholammin metsästysseura
Ylläpitäjä:	Toholammin metsästysseura, Toholammin rhy
Käyttäjäseurat:	Alueen metsästysseurat
Kunta:	Toholampi
Maakunta:	Keski-Pohjanmaa
Osoite:	Ullavantien varrella
Kylä:	Toholampi

**Arvioitu rataluokitus:**

Laukausmäärä/vuosi (+/-10 000):	<b>Vähäinen ampumarata</b> 3600
Käyttötarkoitus:	Ampumakokeet, harjoitukset.
Käyttäjämäärä:	-/vuosi -/kk 50–60/vk
Radat:	Hirvi, karhu, pistooli, kivääri (50 m – 150 m), trap
Käyttöaika:	Huhtikuu – lokakuu, harjoitukset kerran viikossa.
Keskeinen ampumasuunta:	Pohjoinen
Ympäristölupa:	Voimassa
Tehdyt ympäristöselvitykset:	-

Perustamisvuosi:	noin 1970
Pinta-ala:	1,6 ha
Etäisyys asemakaavasta:	4,7 km
Etäisyys lähimmästä asunnosta:	Yli 2 km
Etäisyys lähimmästä loma-asunnosta:	1,9 km
Asukkaita 1km säteellä (1km):	0
Asukkaita 2km säteellä (1km):	0
Etäisyys luonnonsuojelualueelle:	4,5 km
Etäisyys pohjavesialueelle:	Yli 10 km
Etäisyys virkistysalueelle:	Yli 10 km

**Karttaselitteet:**

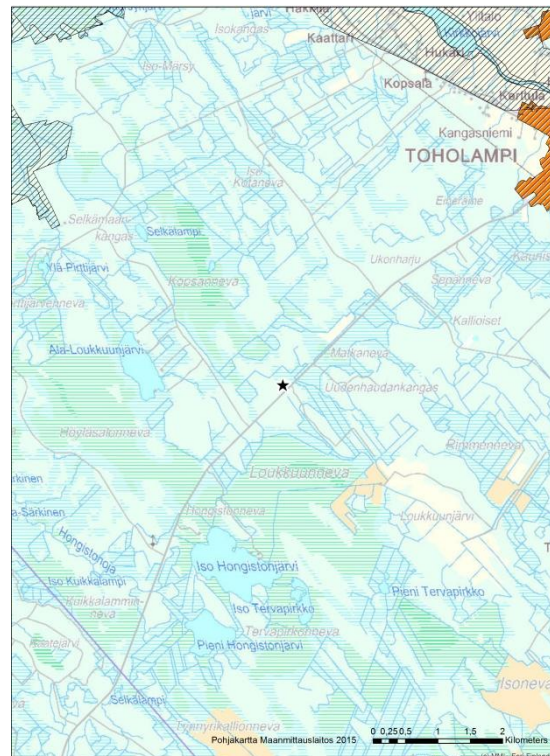
- ★ Ampumaradat
-  Pohjavesialue
-  Natura 2000 -alueet
-  Luonnonsuojelualueet
-  Virkistysalueet
-  Asemakaavoitetut alueet

**Muut tiedot:**

Pääkäyttö on metsästystoiminta eli kivääriammunta.  
4 – 5 vuotta sitten uusittu laitteet.

**Rakennukset:** Metsästysmaja 72neliometriä, jossa keittiö, varasto, toimistohuone ja kokoushuone.

**LÄHDE:** 24.6.2015, Ossi Loukkaanhuhta, Toholammin metsästysseuran ampujat (TMsA)



**RATAKORTTI 28. Vähäjärven ampumarata**

Maapohjan omistaja:	Vähäjärven ampumaratayhdistys
Ylläpitäjä:	Ullavan-ylipään metsästysseura, Ullavan urheilumetsästäjät
Käyttäjäseurat:	Ullavan-ylipään metsästysseura, Ullavan urheilumetsästäjät
Maakunta:	Keski-Pohjanmaa
Kunta:	Kokkola
Osoite:	Pokeharjuntie
Kylä:	-

<b>Arvioitu rataluokitus:</b>	<b>Vähäinen ampumarata</b>
Laukausmäärä/vuosi (+/-10 000):	3 000 – 4 000
Käyttötarkoitus:	Ampumakokeet, harjoitukset, ampumaurheilu.
Käyttäjämäärä:	100/vuosi      -/kk      -/vk
Radat:	Hirvi, trap, kivääri (50m – 300m),
Käyttöaika:	Maaliskuu - lokakuu. Harjoitukset torstaisin ja lauantaisin klo 17:00.
Keskeinen ampumasuunta:	Etelä
Ympäristölupa:	Voimassa
Tehdyt ympäristöselvitykset:	-

Perustamisvuosi:	1990 - 2000
Pinta-ala:	2,9 ha
Etäisyys asemakaavasta:	Yli 10 km
Etäisyys lähimmästä asunnosta:	1,7 km
Etäisyys lähimmästä loma-asunnosta:	Yli 2 km
Asukkaita 1km säteellä (1km):	0
Asukkaita 2km säteellä (1km):	3
Etäisyys luonnonsuojelualueelle:	2,3 km
Etäisyys pohjavesialueelle:	1,7 km
Etäisyys virkistysalueelle:	Yli 10 km

**Muut tiedot:**

Trap-harjoitukset lauantaisin. Hirvenammunta harjoitukset torstaisin. Mahdollista ampua pistoolilla 50 metrin radalla. Rata rakennettiin, koska edellinen oli Kälviässä pohjavesialueella. Talkoot vuosittain vappuna. Suunnitelmissa rakentaa liikkuva karhurata.






**Rakennukset:** Luodikko katos, hirvikoppi, suojakoppi hirvenkuville, ulkovessat, isohko kota, elektroninen näyttötaulu. Käytössä aggregaatti.

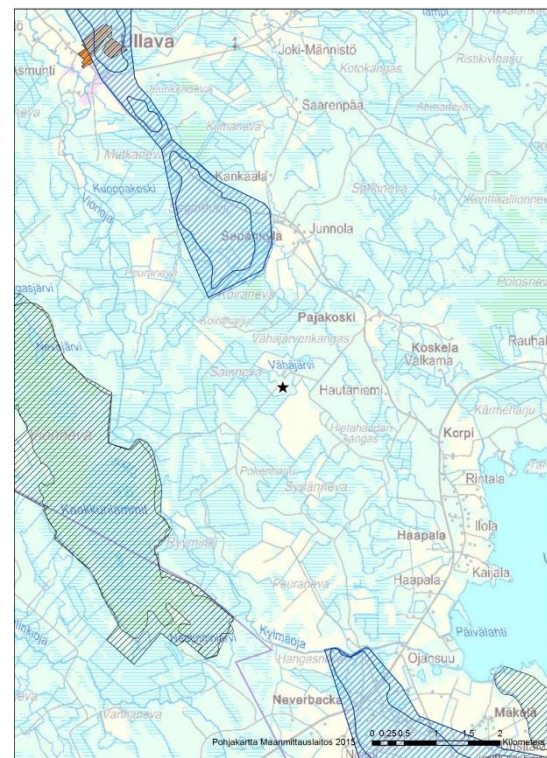
**Kisat:** hirvenjuoksu ja hirvenhiihto

**LÄHDE:** 30.7.2015, Aulis Junkala, Ullavan-Ylipään

Metsästysseuran puheenjohtaja

**Karttaselitteet:**

- ★ Ampumaradat
-  Pohjavesialue
-  Natura 2000 -alueet
-  Luonnonsuojelualueet
-  Virkistysalueet
-  Asemakaavoitetut alueet





**RATAKORTTI 29. Sykäräisten ampumarata**

Maapohjan omistaja:	Sykäräisten metsästysseura
Ylläpitäjä:	Sykäräisten metsästysseura
Käyttäjäseurat:	Sykäräisten metsästysseura
Kylä:	Sykäräinen
Kunta:	Toholampi
Maakunta:	Keski-Pohjanmaa
Osoite:	Poikkitien varrella

**Arvioitu rataluokitus:**

Laukausmäärä/vuosi (+/-10 000):	<b>Vähäinen ampumarata</b> 5 000
Käyttötarkoitus:	Harjoitukset
Käyttäjämäärä:	-/vuosi -/kk 10 - 15/vk
Radat:	Ampumahiihto/-juoksu (20 paikkaa), trap
Käyttöaika:	Huhtikuu - lokakuu
Keskeinen ampumasuunta:	Pohjoinen
Ympäristölupa:	Voimassa
Tehdyt ympäristöselvitykset:	-

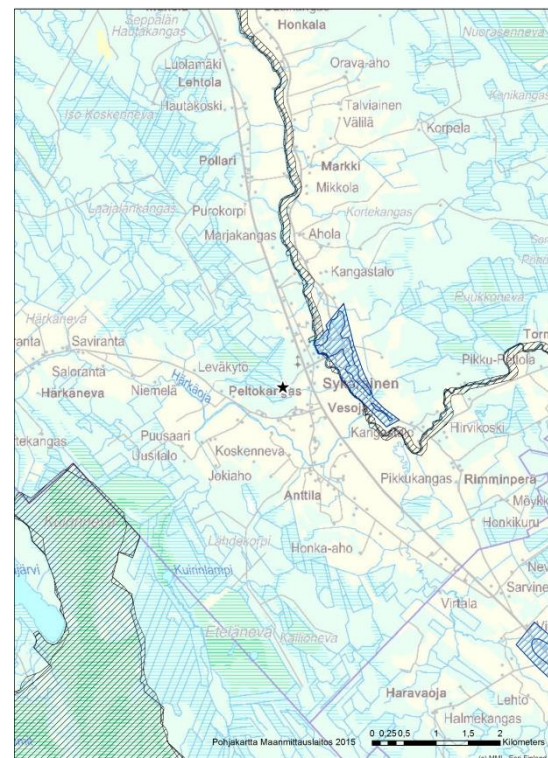
Perustamisvuosi:	noin 1980
Pinta-ala:	0,4 ha
Etäisyys asemakaavasta:	Yli 10 km
Etäisyys lähimmästä asunnosta:	0,3 km
Etäisyys lähimmästä loma-asunnosta:	1,0 km
Asukkaita 1km säteellä (1km):	107
Asukkaita 2km säteellä (1km):	227
Etäisyys luonnonsuojelualueelle:	0,7 km
Etäisyys pohjavesialueelle:	0,8 km
Etäisyys virkistysalueelle:	Yli 10 km

**Muut tiedot:**

Parempi heitin kuin Lestijärvellä. Hyvin vähän toimintaa, toiveissa lisää harrastajia

**Rakennukset:** Metsästysmaja, 20 paikkainen ampumahiihtokatos.

**LÄHDE:** 26.6.2015, Marko Isosaari, Sykäräisten metsästysseuran puheenjohtaja



**RATAKORTTI 30. Kaustisen ampumarata**

Maapohjan omistaja:	Kaustisen kunta
Ylläpitäjä:	Kaustisen Pohjan-Veikot
Käyttäjäseurat:	Näätinkin Erä, Köyhänjoen ms, Kaustisen ms, Kaustisen Ylikylien ms, Salonkylän-Viipirtin ms ja Kaustisen Pohjan-Veikot ampumaurheiluseura
Kunta:	Kaustinen
Maakunta:	Keski-Pohjanmaa
Osoite:	Ampumaradantie
Kylä:	Kruuppakka

<b>Arvioitu rataluokitus:</b>	<b>Ampumarata</b>
Laukauspääty/vuosi (+/-10 000):	35 000
Käyttötarkoitus:	Ampumakokeet, harjoitukset, ampumaurheilu.
Käyttäjämäärä:	500/vuosi -/kk 120/vk
Radat:	Kolme haulikkorataa (1-trap, 2-trap, metsästystrap), Hirvi (50m, 75m)
Käyttöaika:	Huhtikuu - lokakuu
Keskeinen ampumasuunta:	Haulikkoradat Koillinen, kiväärirata Luode
Ympäristölupa:	Voimassa
Tehdyt ympäristöselvitykset:	-

Perustamisvuosi:	1992 - 1993
Pinta-ala:	4,2 ha
Etäisyys asemakaavasta:	Osittain alueella
Etäisyys lähimmästä asunnosta:	0,8 km
Etäisyys lähimmästä loma-asunnosta:	1,3 km
Asukkaita 1km säteellä (1km):	5
Asukkaita 2km säteellä (1km):	105
Etäisyys luonnonsuojelualueelle:	Yli 10 km
Etäisyys pohjavesialueelle:	2,7 km
Etäisyys virkistysalueelle:	Yli 10 km



**Muut tiedot:**

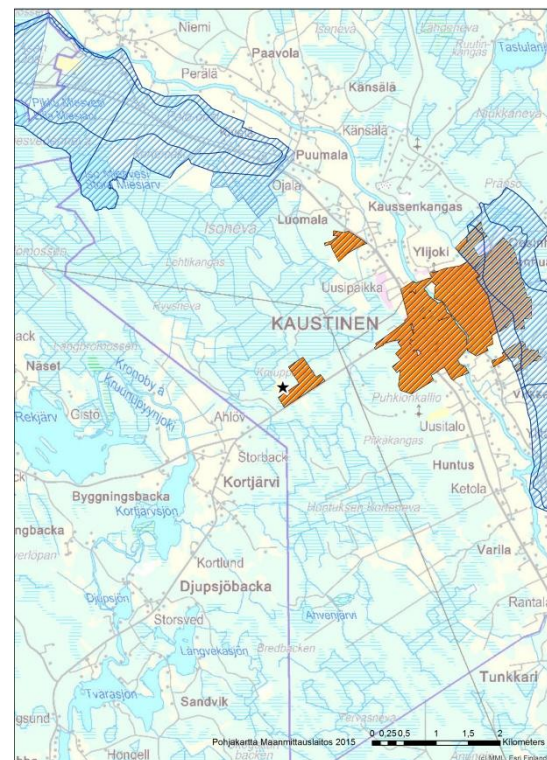
Sijoituspaikkalupa voimassa, ympäristölupa työnalla. Suunnitelmassa rakentaa 300m kiväärirata metsästäjien kohdistuskäyttöön.

**Kisat:** Radalla järjestetään alueellisia, kansallisia ja SM – kisoja.

**Rakennukset:** Metsästysmaja ilman lämmitystä.

**Karttaselitteet:**

- ★ Ampumaradat
-  Pohjavesialue
-  Natura 2000 -alueet
-  Luonnonsuojelualueet
-  Virkistysalueet
-  Asemakaavoitetut alueet



**LÄHDE:** 23.6.2015 Toni Varila, Kaustisen Pohjan-Veikot ampumajaoston puheenjohtaja, <http://veikot.kaustinen.fi/ammunta/>



**RATAKORTTI 31. Lestijärven ampumarata**

Maapohjan omistaja:	Lestijärven metsästysyhdistys ry
Ylläpitäjä:	Lestijärven metsästysyhdistys ry, Lestijärven rhy
Käyttäjäseurat:	Lestijärven alueen metsästyseurat
Kunta:	Lestijärvi
Maakunta:	Keski-Pohjanmaa
Osoite:	-
Kylä:	Syrinharju

<b>Arvioitu rataluokitus:</b>	<b>Vähäinen ampumarata</b>
Laukausmäärä/vuosi (+/-10 000):	2 700
Käyttötarkoitus:	Ampumakokeet, harjoitukset.
Käyttäjämäärä:	-/vuosi -/kk 20/vk
Radat:	Hirvi, kivääri (100m – 150m), skeet, karhu
Käyttöaika:	Huhtikuu – lokakuu
Keskeinen ampumasuunta:	Etelä
Ympäristölupa:	Voimassa
Tehdyt ympäristöselvitykset:	Pohjavesi ja maaperämittaukset

Perustamisvuosi:	1978
Pinta-ala:	0,6 ha
Etäisyys asemakaavasta:	2,0 km
Etäisyys lähimmästä asunnosta:	1,7 km
Etäisyys lähimmästä loma-asunnosta:	Yli 2 km
Asukkaita 1km säteellä (1km):	0
Asukkaita 2km säteellä (1km):	3
Etäisyys luonnonsuojelualueelle:	2,7 km
Etäisyys pohjavesialueelle:	Osittain alueella
Etäisyys virkistysalueelle:	10 km






**Muut tiedot:**

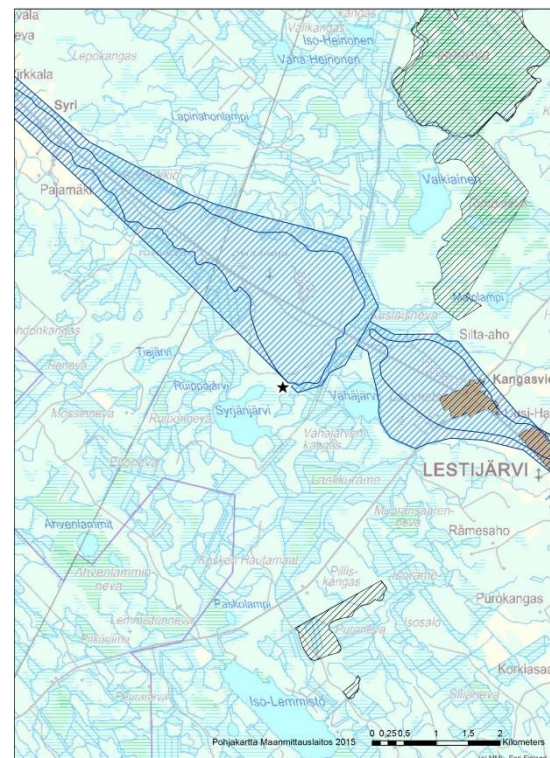
Pääkäyttö luodikkoradalla. Suunnitelmassa radan ylläpito.  
Vuonna 2006 haulikkorata ostettiin metsähallitukselta.  
Kunta suorittanut ympäristöselvitykset.

**Rakennukset:** Metsästysmaja ja varastorakennus.

**LÄHDE:** 13.7.2015 Erkkilä Tapani, Lestijärven  
Metsästyseuran puheenjohtaja

**Karttaselitteet:**

- ★ Ampumaradat
-  Pohjavesialue
-  Natura 2000 -alueet
-  Luonnonsuojelualueet
-  Virkistysalueet
-  Asemakaavoitetut alueet



**RATAKORTTI 32. Pakkaharjun ampumarata**

Maapohjan omistaja:	Halsuan metsästysseura
Ylläpitäjä:	Halsuan metsästysseura
Käyttäjöseurat:	Halsuan metsästysseura, Karhumaan metsästysseura, Kanasen metsästysseura
Kunta:	Halsua
Maakunta:	Keski-Pohjanmaa
Osoite:	Lestijärventie, Halsua 69510
Kylä:	-

<b>Arvioitu rataluokitus:</b>	<b>Ampumarata</b>
Laukausmäärä/vuosi (+/-10 000):	25 000
Käyttötarkoitus:	Ampumakokeet, harjoitukset
Käyttäjämäärä:	300/vuosi      -/kk      -/vk
Radat:	Kaksi haulikkorataa (joissa seuraavat lajit: kansallinen trap, automaattitrap, kaksoitrap, Olympiatrap), kivääri
Käyttöaika:	Huhtikuu - lokakuu
Keskeinen ampumasuunta:	Pohjoinen
Ympäristölupa:	Voimassa
Tehdyt ympäristöselvitykset:	-

Perustamisvuosi:	1980 - 1990
Pinta-ala:	1,9 ha
Etäisyys asemakaavasta:	Yli 2 km
Etäisyys lähimmästä asunnosta:	1,0 km
Etäisyys lähimmästä loma-asunnosta:	0,6 km
Asukkaita 1km säteellä (1km):	0
Asukkaita 2km säteellä (1km):	15
Etäisyys luonnonsuojelualueelle:	2,2 km
Etäisyys pohjavesialueelle:	3,4 km
Etäisyys virkistysalueelle:	Yli 10 km




**Muut tiedot:**

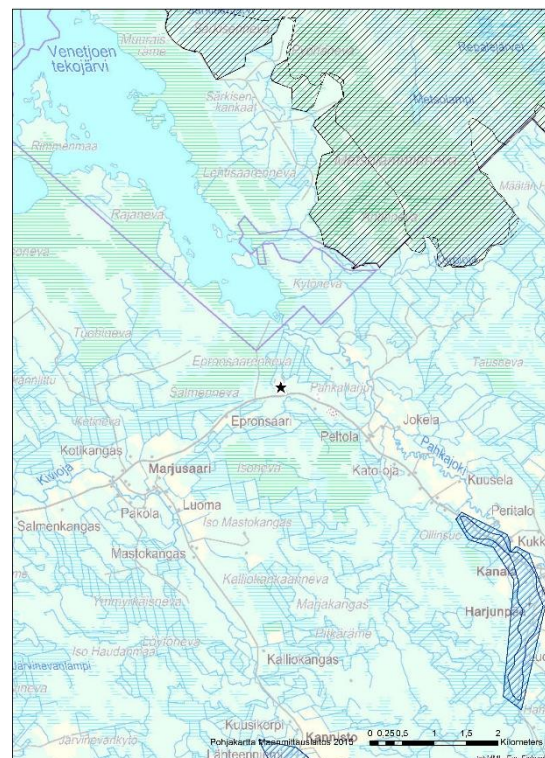
Pohjoisin olympiatrap Suomessa. Pääkäyttö hirvenammunta. Harrastajia toivotaan lisää, ei ole laajennussuunnitelmia.

**Rakennukset:** Kahvilarakennus

**LÄHDE:** 22.6.2015 Mauri Johannes Mastokangas, Halsuan metsästysseuran ampumajaoston puheenjohtaja,  
<http://www.halsuanmetsastysseura.fi/ampuma.php>

**Karttaselitteet:**

- ★ Ampumaradat
-  Pohjavesialue
-  Natura 2000 -alueet
-  Luonnonsuojelualueet
-  Virkistysalueet
-  Asemakaavoitetut alueet







**RATAKORTTI 34. Räyriingin ampumarata**

Maapohjan omistaja:	Räyriingin metsästysseura
Ylläpitäjä:	Räyriingin metsästysseura
Käyttäjäseurat:	Vetelin alueen metsästysseurat
Kunta:	Veteli
Maakunta:	Keski-Pohjanmaa
Osoite:	Patanantie 262
Kylä:	-

<b>Arvioitu rataluokitus:</b>	<b>Vähäinen ampumarata</b>
Laukausmäärä/vuosi (+/-10 000):	2 000
Käyttötarkoitus:	Harjoitukset
Käyttäjämäärä:	-/vuosi -/kk 0-5/vk
Radat:	Haulikko(skeet), pienoiskivääri (50m)
Käyttöaika:	Heinäkuu - lokakuu
Keskeinen ampumasuunta:	Itä
Ympäristölupa:	Voimassa
Tehdyt ympäristöselvitykset:	-

Perustamisvuosi:	1982
Pinta-ala:	0,6 ha
Etäisyys asemakaavasta:	2,0 km
Etäisyys lähimmästä asunnosta:	1,3 km
Etäisyys lähimmästä loma-asunnosta:	0,4 kmV
Asukkaita 1km säteellä (1km):	0
Asukkaita 2km säteellä (1km):	29
Etäisyys luonnonsuojelualueelle:	4,0 km
Etäisyys pohjavesialueelle:	3,0 km
Etäisyys virkistysalueelle:	Yli 10 km






**Muut tiedot:**

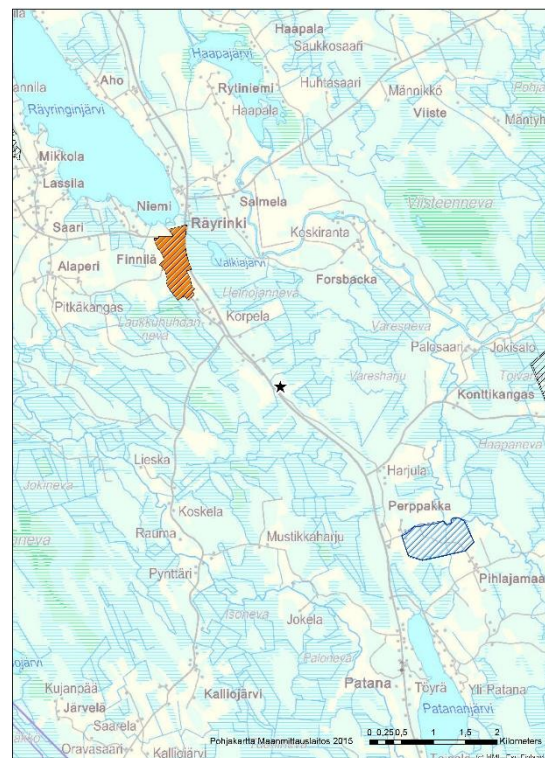
Radalla harrastetaan villikarjuammuntaa, Ainuthaulikkorata Vetelissä. Suunnitelmassa kunnostaa ampumakatos, villikarjukiskot ja suojat, alue aiotaan salaojittaa, sekä kunnostaa kulkuväylät. Kettutarha tuo rajoituksia ampuma-aikoihin.

**Rakennukset:** Metsästysmaja, lahtivaja ja puuvarasto.

**LÄHDE:** 15.7.2015, Jouko Sillanpää, Räyriingin metsästysseuran puheenjohtaja

**Karttaselitteet:**

★	Ampumaradat
	Pohjavesialue
	Natura 2000 -alueet
	Luonnonsuojelualueet
	Virkistysalueet
	Asemakaavoitetut alueet



**RATAKORTTI 35. Perhon ampumarata**






Maapohjan omistaja:	Perhon riistahoitoyhdistys
Ylläpitäjä:	Perhon riistanhoitoyhdistys, Perhon ampujat
Käyttäjäseurat:	Perhon ampujat, alueen metsästyseurat.
Kunta:	Perho
Maakunta:	Keski-Pohjanmaa
Osoite:	Porasentie 287
Kylä:	-

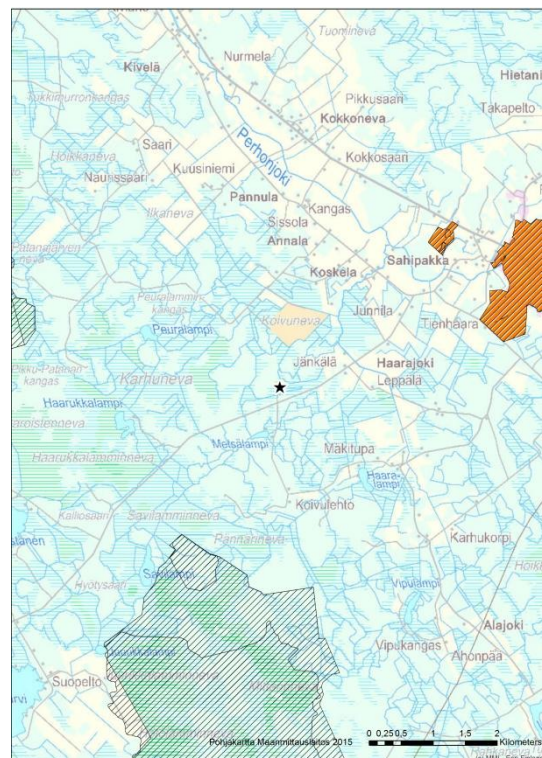
**Arvioitu rataluokitus:**

Laukausmäärä/vuosi (+/-10 000):	<b>Ampumarata</b> 15 000
Käyttötarkoitus:	Ampumakokeet, harjoitukset, ampumaurheilu.
Käyttäjämäärä:	-/vuosi -/kk 30/vk
Radat:	Haulikkoradat:(skeet, trap), hirvi
Käyttöaika:	Huhtikuu - lokakuu
Keskeinen ampumasuunta:	Koillinen, Luode
Ympäristölupa:	Voimassa
Tehdyt ympäristöselvitykset:	-

Perustamisvuosi:	1978
Pinta-ala:	1,8 ha
Etäisyys asemakaavasta:	3,3 km
Etäisyys lähimmästä asunnosta:	1,0 km
Etäisyys lähimmästä loma-asunnosta:	Vieressä
Asukkaita 1km säteellä (1km):	0
Asukkaita 2km säteellä (1km):	11
Etäisyys luonnonsuojelualueelle:	2,7 km
Etäisyys pohjavesialueelle:	Alueella
Etäisyys virkistysalueelle:	Yli 10 km

**Muut tiedot:****Rakennukset:** Metsästysmaja, puuliiteri, nuotiokatos**Kisat:** Paikallisia kilpailuja**Karttaselitteet:**

- ★ Ampumaradat
-  Pohjavesialue
-  Natura 2000 -alueet
-  Luonnonsuojelualueet
-  Virkistysalueet
-  Asemakaavoitetut alueet

**LÄHDE:** 15.7.2015, Alekski Anttila, Perhon ampujat

**RATAKORTTI 36. Hautakankaan ampumarata**

Maapohjan omistaja:	Evijärven Kunta
Ylläpitäjä:	Evijärven-Kortesjärven riistanhoitoyhdistys
Käyttäjäseurat:	Evijärven my, Haapikylän ms, Isomäen Eränkävijät, Kortesjärven ms, Kortesjärven Ylikylän ms, Purmojärven ms, Reserviläiset
Kylä:	Hautakangas
Kunta:	Evijärvi
Maakunta:	Etelä-Pohjanmaa
Osoite:	Haapajärvenkyläntie 707, 62520 Evijärvi

**Arvioitu rataluokitus:**

Laukauspääty/vuosi (+/-10 000):

Käyttötarkoitus:

Käyttäjämäärä:

Radat:

Käyttöaika:

Keskeinen ampumasuunta:

Tehdyt ympäristöselvitykset:

Ympäristölupa:

**Ampumarata**

+10 000

Harrastustoiminta, ampumakoikeet, hirvikortit

n. 250/ vuosi -/kk -/vk

Kivääri, pienoiskivääri, pistooli, haulikko:(trap ja skeet, kompak-sporting, metsästys), hirvi, luodikko

Ympäri vuoden, aktiivisinta touko-lokakuussa

Luode ja itä

-

Ei

Perustamisvuosi:

1980-luvun alussa

Pinta-ala:

2,4 ha

Etäisyys asemakaava-alueelle:

6,0 km

Etäisyys lähimmästä asunnosta:

1,9 km

Etäisyys lähimmästä loma-as.:

1,2 km

Asukkaita 1km säteellä (1km):

0

Asukkaita 2km säteellä (1km):

0

Etäisyys luonnonsuojelualueelle:

8,7 km

Etäisyys pohjavesialueelle:

4,4 km

Etäisyys virkistysalueelle:

9,8 km

**Muut tiedot:**

Ilmoituksenvarainen ampumarata

Ympäristöselvitykset ja ympäristöluvan tarve meneillään

Kompak-sporting –kilpailut kerran vuodessa

Asutuksesta kaukana, joten ei meluselvityksiä tehty

Radalla pieni huoltotila

Asetelineet

Sähköverkko liitäntä uusittu

Viime vuosina tehty uudistuksia radoilla

Parkkeeraus ratojen yhteydessä

Radoilla suunnitteilla tulevaisuudessa vain pintapuolisia






korjaustöitä

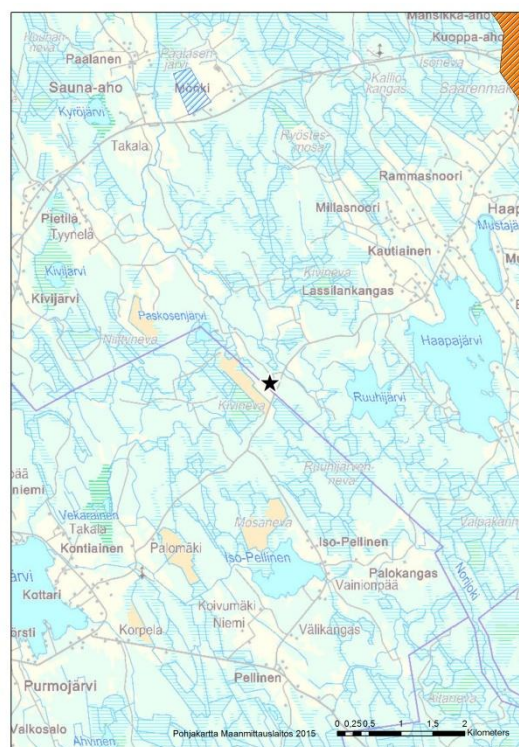
**LÄHDE:**

24.6.2015 Tuomas Rantala,

Evijärven-Kortesjärven rhy:n toiminnanohjaaja

**Karttaselitteet:**

- ★ Ampumaradat
-  Pohjavesialue
-  Natura 2000 -alueet
-  Luonnonsuojelualueet
-  Virkistysalueet
-  Asemakaavoitetut alueet





**RATAKORTTI 37. Reserviläisyhdistyksen ampumarata**

Maapohjan omistaja:	Alahärmän reserviläiset ry
Ylläpitäjä:	-??-
Käyttäjäseurat:	-??-
Kylä:	Härmä
Kunta:	Kauhava
Maakunta:	Etelä-Pohjanmaa
Osoite:	Haaruskankaantie, 62440 Kauhava

<b>Arvioitu rataluokitus:</b>	<b>Vähäinen ampumarata</b>
Laukausmäärä/vuosi (+/-10 000):	-10 000
Käyttötarkoitus:	Vapaaehtoinen maanpuolustus
Käyttäjämäärä:	- (Toiminta aloitetaan 2016)
Radat:	Pistoolirata
Käyttöaika:	-
Keskeinen ampumasuunta:	Pohjoinen
Tehdyt ympäristöselvitykset:	-
Ympäristöluupa:	Voimassa

Perustamisvuosi:	-
Pinta-ala:	-
Etäisyys asemakaava-alueelle:	5,9 km
Etäisyys lähimmästä asunnosta:	0,6 km
Etäisyys lähimmästä loma-as.:	2,3 km
Asukkaita 1km säteellä (1km):	1
Asukkaita 2km säteellä (1km):	7
Etäisyys luonnonsuojelualueelle:	6,6 km
Etäisyys pohjavesialueelle:	Alueella
Etäisyys virkistysalueelle:	1,2 km






**Muut tiedot:**

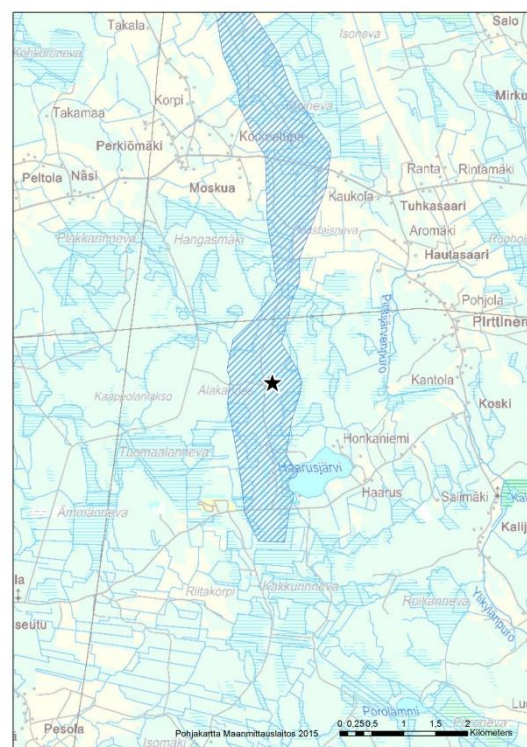
Radalla toiminta aloitetaan vuonna 2016  
Rataa tulee mahdollisesti käyttämään myös muut lähialueen maanpuolustusseurat

**LÄHDE:**

9.9.2015 Ilkka Vainio, Härmän rhy (pj.) ja  
Alahärmän reserviläiset ry. (Urheilu- ja ampumavastaava)

**Karttaselitteet:**

★	Ampumaradat
	Pohjavesialue
	Natura 2000 -alueet
	Luonnonsuojelualueet
	Virkistysalueet
	Asemakaavoitetut alueet





**RATAKORTTI 38. Lappajärven ampumarata**

Maapohjan omistaja:	Tarvolan Jakokunta
Ylläpitäjä:	Lappajärven-Vimpelin riistanhoitoyhdistys
Käyttäjäseurat:	Kärnän ms, Lappajärven ms, Savonkylän ms, Tarvolan ms, Itäkylän ms, Lappajärven-Vimpelin riistanhoitoyhdistys
Kylä:	Söyrinki
Kunta:	Lappajärvi
Maakunta:	Etelä-Pohjanmaa
Osoite:	Tuikantie 230, 62600 Lappajärvi

**Arvioitu rataluokitus:**

Laukauspääty/vuosi (+/-10 000):

Käyttötarkoitus:

Käyttäjämäärä:

Radat:

Käyttöaika:

Keskeinen ampumasuunta:

Tehdyt ympäristöselvitykset:

Ympäristölupa (2014):

**Vähäinen ampumarata**

8 000

Ampumakokeet, harrastustoiminta, seudulliset ampumakilpailut

n. 300/vuosi -/kk -/vk

Haulikko, luodikko, hirvi, pienoiskivääri, pistooli

Huhti-syyskuu

Luode

Lähiasutuskartoitus ympäristölupaa varten

Voimassa

Perustamisvuosi:	1984
Pinta-ala:	3,2 ha
Etäisyys asemakaava-alueelle:	2,3 km
Etäisyys lähimmästä asunnosta:	1,2 km
Etäisyys lähimmästä loma-as.:	1,2 km
Asukkaita 1km säteellä (1km):	0
Asukkaita 2km säteellä (1km):	24
Etäisyys luonnonsuojelualueelle:	1,5 km
Etäisyys pohjavesialueelle:	5,3 km
Etäisyys virkistysalueelle:	4,7 km

**Muut tiedot:**

Vuokrasopimus vuoteen 2024 saakka

Ympäristölupa tarkastetaan 2023

Rata aktiivisimmassa käytössä heinä- ja elokuussa

Ratojen yhteydessä varastotilat

Radalla puiset asetelineet ja ulkokäymälä

Uudistettu parkkipaikka (n. 30 paikkaa) sisääntulon yhteydessä





Rhy:llä suunnitteilla kehittää ratoja lähitulevaisuudessa,

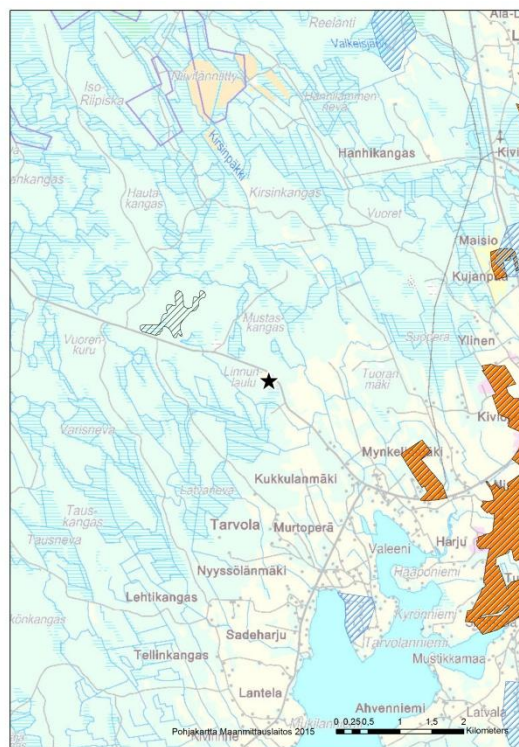
esim. hirviradan uudistukset

**LÄHDE:**

25.6.2015 Jaakko Alalantela, Toiminnanohjaaja  
Lappajärven-Vimpelin riistanhoitoyhdistys

**Karttaselitteet:**

- ★ Ampumaradat
-  Pohjavesialue
-  Natura 2000 -alueet
-  Luonnonsuojelualueet
-  Virkistysalueet
-  Asemakaavoitetut alueet



**RATAKORTTI 39. Eon ampumarata**

Ampumaradan nimi:	Eon ampumarata
Maapohjan omistaja:	Kauhavan kaupunki
Ylläpitäjä:	Härmän seudun ampujat, reserviläiset, Kauhavan ampujat
Käyttäjäseurat:	-", metsästysseurat
Kylä:	Ekokangas
Kunta:	Kauhava
Maakunta:	Etelä-Pohjanmaa
Osoite:	Ekotie 220, 62375 Kauhava

**Arvioitu rataluokitus:**

Laukauspäärä/vuosi (+/-10 000):	<b>Ampumarata</b> +10 000
Käyttötarkoitus:	Harrastustoiminta, alueelliset kilpailut, vapaaehtoinen maanpuolustus
Käyttäjämäärä:	-/vuosi -/kk n. 80/vk
Radat:	Pistooli, pienoiskivääri
Käyttöaika:	Touko-Syyskuu
Keskeinen ampumasuunta:	Lounas
Tehdyt ympäristöselvitykset:	-
Ympäristölupa:	-

Perustamisvuosi:	1969
Pinta-ala:	0,6 ha
Etäisyys asemakaava-alueelle:	3,5 km
Etäisyys lähimmästä asunnosta:	0,7 km
Etäisyys lähimmästä loma-as.:	0,6 km
Asukkaita 1km säteellä (1km):	0
Asukkaita 2km säteellä (1km):	99
Etäisyys luonnonsuojelualueelle:	3,7 km
Etäisyys pohjavesialueelle:	Alueella
Etäisyys virkistysalueelle:	5,9 km






**Muut tiedot:**

Ympäristölupamenettely käynnissä  
 Vuokrasopimus vuoteen 2045 saakka  
 Alueellisia ampumaurheilukilpailuita  
 Talvella mahdollisuus radan käyttöön, muttei aktiivista toimintaa  
 Helmikuussa reserviläisillä keinovaloammuntaa pistooliradalla  
 Radoilla lyijynkeräyslaatikot  
 Sähkö aurinkovoimasta  
 Naapuritontilla lyijyhaittoja entisen haulikkoradan vuoksi  
 Parkkipaikoitus n. 25 autolle

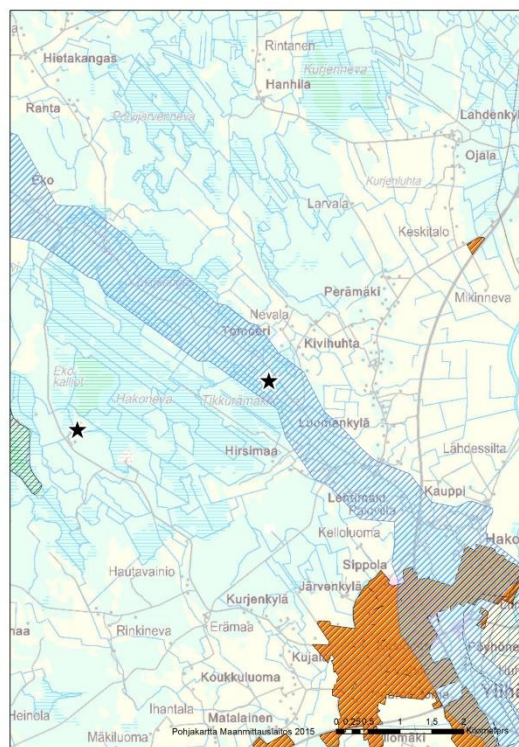
**LÄHDE:**

9.9.2015 Erkki Kovanen, Härmän seudun ampujat (pj.)

**Karttaselitteet:**

- ★ Ampumaradat
-  Pohjavesialue
-  Natura 2000 -alueet
-  Luonnonsuojelualueet
-  Virkistysalueet
-  Asemakaavoitetut alueet

Eon ampumarata kuvan keskellä



**RATAKORTTI 40. Ekohovin ampumarata**

Maapohjan omistaja:	Ylihärman metsästysyhdistys ry
Ylläpitäjä:	Ylihärman metsästysyhdistys ry
Käyttäjäseurat:	Alahärman ms, Härman my, Alahärman Ylipään Erämiehet Ylihärman my, Härman rhy, reserviläiset
Kylä:	Ylihärma
Kunta:	Kauhava
Maakunta:	Etelä-Pohjanmaa
Osoite:	Kurjentie 633, 62375 Kauhava

**Arvioitu rataluokitus:**

Laukauspäärä/vuosi (+/-10 000):

Käyttötarkoitus:

Käyttäjämäärä:

Radat:

Käyttöaika:

Keskeinen ampumasuunta:

Tehdyt ympäristöselvitykset:

Ympäristölupa(1993):

**Ampumarata**

50 000

Harrastustoiminta, aseiden kohdistus, vapaaehtoinen maanpuolustus, seudulliset kilpailut, seurojen väliset kilpailut, ampumakoheet

n. 1 000/vuosi -/kk -/vk

Hirvi, kivääri (300m), haulikkoradat: (trap, Compak-sporting)

Ympäri vuoden, aktiivisinta huhti-lokakuussa

Koillinen

-

Voimassa

Perustamisvuosi:

1990-luvulla

Pinta-ala:

2,5 ha

Etäisyys asemakaava-alueelle:

4,9 km

Etäisyys lähimmästä asunnosta:

2,5 km

Etäisyys lähimmästä loma-as.:

2,6 km

Asukkaita 1km säteellä (1km):

4

Asukkaita 2km säteellä (1km):

4

Etäisyys luonnonsuojelualueelle:

0,7 km

Etäisyys pohjavesialueelle:

2,2 km

Etäisyys virkistysalueelle:

3,9 km

**Muut tiedot:**

Metsästäjienmaja radan lähetyvillä

Kiekonheittimet toimivat varastorakennuksena

Parkkipaikoitus kiekkoradan päädyssä sekä metsästäjien majan yhteydessä (n. 40 paikkaa)

Radoilla asetelineet





Seuralla on ollut puhetta pienoiskivääri- ja pienoispistooliratojen rakentamisesta

Metsästäjienmaja aktiivisessa käytössä, esim. juhlat ja muut tapahtumat

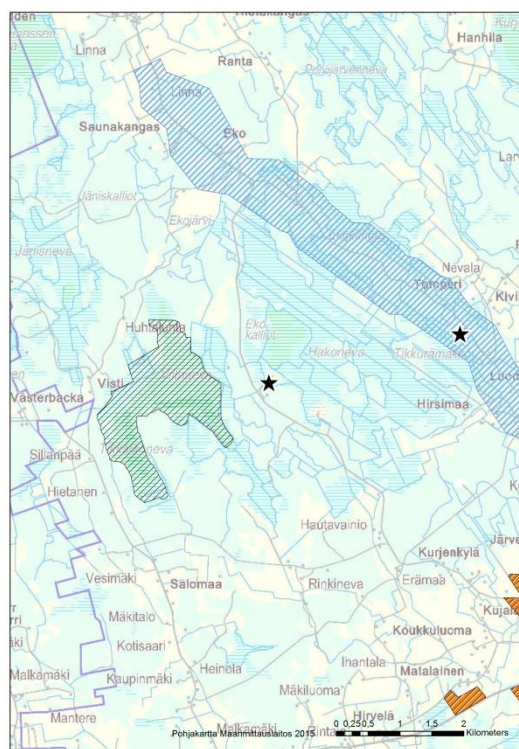
**LÄHDE:**

6.8.2015 Jyrki Holm, Ylihärman metsästysyhdistys ry (pj.)

**Karttaselitteet:**

- ★ Ampumaradat
-  Pohjavesialue
-  Natura 2000 -alueet
-  Luonnonsuojelualueet
-  Virkistysalueet
-  Asemakaavoitetut alueet

Ekohovin ampumarata kuvan keskellä





**RATAKORTTI 41. Hopiavuoren ampumarata**

Maapohjan omistaja:	LSK Business Park Oy
Ylläpitäjä:	Hopiavuoren ampumaratayhdistys (6 seuraa/yhdistystä)
Käyttäjäseurat:	Kauhavan rhy, Alakylän ms, Kauhavan Ylikylän ms, reserviläiset
Kylä:	Hopiavuori
Kunta:	Kauhava
Maakunta:	Etelä-Pohjanmaa
Osoite:	Hopiavuorentie, 62200 Kauhava

**Arvioitu rataluokitus:**

Laukausmäärä/vuosi (+/-10 000):	50 000
Käyttötarkoitus:	Ampumakokeet, vapaaehtoinen maanpuolustus
Käyttäjämäärä:	- (Toiminta aloitetaan 2015)
Radat:	Kolme kiväärirataa (300 m, 200 m ja 100 m)
Käyttöaika:	-
Keskeinen ampumasuunta:	-
Tehdyt ympäristöselvitykset:	-
Ympäristölupa:	Voimassa

Perustamisvuosi:	1930-luvulla
Pinta-ala:	2,6 ha
Etäisyys asemakaava-alueelle:	1,2 km
Etäisyys lähimmästä asunnosta:	0,3 km
Etäisyys lähimmästä loma-as.:	0,6 km
Asukkaita 1km säteellä (1km):	66
Asukkaita 2km säteellä (1km):	171
Etäisyys luonnonsuojelualueelle:	2,8 km
Etäisyys pohjavesialueelle:	3,5 km
Etäisyys virkistysalueelle:	2,8 km



**Muut tiedot:**

Rata avataan uudelleen käyttöön syksyllä 2015  
 Riistanhoitoyhdistys järjestää radalla merkkiammuntoja  
 Kilpailutoimintaa tullaan mahdollisesti järjestämään  
 Radalla ammutaan kiväärilajeja, mutta ei liikkuvaa hirvirataa

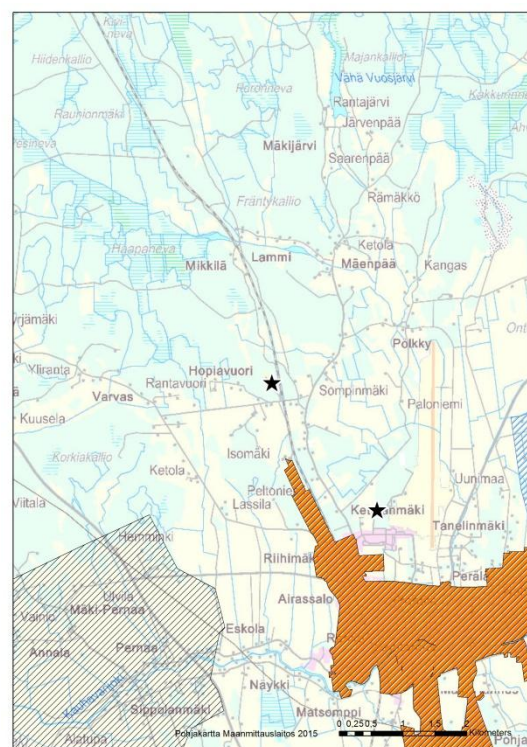
**LÄHDE:**

9.9.2015 Marko Mäkiperna,  
 Kauhavan riistanhoitoyhdistys (toiminnanohjaaja)

**Karttaselitteet:**

- ★ Ampumaradat
-  Pohjavesialue
-  Natura 2000 -alueet
-  Luonnonsuojelualueet
-  Virkistysalueet
-  Asemakaavoitetut alueet

Hopiavuoren ampumarata kuvassa ylempänä



**RATAKORTTI 42. Varuskunnan ampumarata**

Maapohjan omistaja:	LSK Business Park Oy
Ylläpitäjä:	-”-
Käyttäjäseurat:	Puolustusvoimat
Kylä:	Rengonsalo
Kunta:	Kauhava
Maakunta:	Etelä-Pohjanmaa
Osoite:	Sotakouluntie, 62200 Kauhava

<b>Rataluokitus:</b>	-
Laukauspäärä/vuosi (+/-10 000):	- (Toimintaa ei vielä aloitettu uudelleen)
Käyttötarkoitus:	Maanpuolustus
Käyttäjämäärä:	-
Radat:	Pistooli, pienoiskivääri (molemmat 20 paikkaiset)
Käyttöaika:	Ympäri vuoden
Keskeinen ampumasuunta:	Pohjoinen
Tehdyt ympäristöselvitykset:	Pima-selvitykset
Ympäristölupa:	Vireillä

Perustamisvuosi:	1950-luvulla
Pinta-ala:	1,9 ha
Etäisyys asemakaava-alueelle:	0,5 km
Etäisyys lähimmästä asunnosta:	0,2 km
Etäisyys lähimmästä loma-as.:	0,8 km
Asukkaita 1km säteellä (1km):	373
Asukkaita 2km säteellä (1km):	1663
Etäisyys luonnonsuojelualueelle:	2,8 km
Etäisyys pohjavesialueelle:	2,3 km
Etäisyys virkistysalueelle:	4,7 km

**Muut tiedot:**

Rata avataan uudelleen käyttöön,  
kunnes ympäristölupamenettely on saatu päätökseen  
Rata tulee lentosotakoulun käyttöön  
Tarkemmat laukausta- ja käyttäjämäärät saadaan tietoon,  
vasta kun toiminta aloitetaan radalla

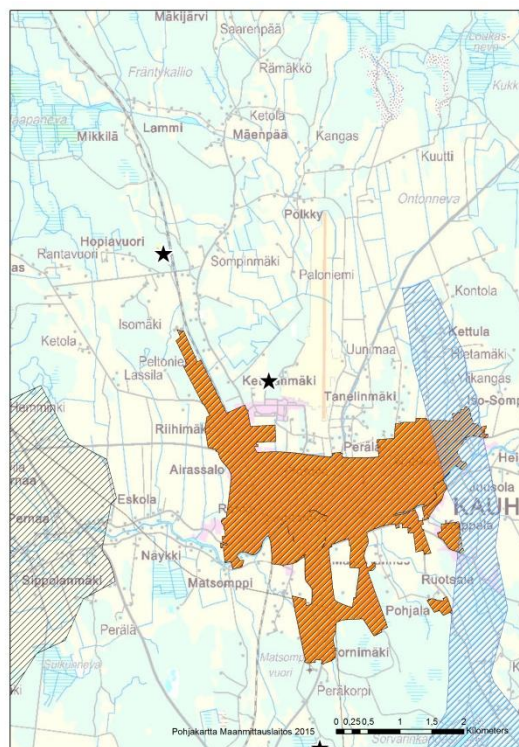
**LÄHDE:**

14.9.2015 Martti Rajaniemi,  
Lentosotakoulun perinneyhdistys ry (varapuheenjohtaja)

**Karttaselitteet:**

★	Ampumaradat
	Pohjavesialue
	Natura 2000 -alueet
	Luonnonsuojelualueet
	Virkistysalueet
	Asemakaavoitetut alueet

Varuskunnan ampumarata keskellä



**RATAKORTTI 43. Vimpelin ampumarata**

Maapohjan omistaja:	Vimpelin metsästysseura
Ylläpitäjä:	Vimpelin metsästysseura
Käyttäjäseurat:	Vimpelin ms, Sääksjärven ms, Hallapuron ms
Kylä:	Paaluoma
Kunta:	Vimpeli
Maakunta:	Etelä-Pohjanmaa
Osoite:	Paaluomanlenkki

**Arvioitu rataluokitus:**

Laukausmäärä/vuosi (+/-10 000):

Käyttötarkoitus:

Käyttäjämäärä:

Radat:

Käyttöaika:

Keskeinen ampumasuunta:

Tehdyt ympäristöselvitykset:

Ympäristölupa:

**Vähäinen ampumarata**

-10 000

Ampumakokeet, harrastustoiminta, aseiden kohdistus

-/vuosi n. 150/kk -/vk

Haulikko, kivääri, hirvi

Ympäri vuoden

Itä-Länsi

Ei

Ei

Perustamisvuosi:	1966
Pinta-ala:	3,1 ha
Etäisyys asemakaava-alueelle:	0,5 km
Etäisyys lähimmästä asunnosta:	1,2 km
Etäisyys lähimmästä loma-as.:	1,8 km
Asukkaita 1km säteellä (1km):	0
Asukkaita 2km säteellä (1km):	0
Etäisyys luonnonsuojelualueelle:	8,3 km
Etäisyys pohjavesialueelle:	5,2 km
Etäisyys virkistysalueelle:	3,5 km

**Muut tiedot:**

Ilmoituksenvarainen ampumarata

Alueella kaksi metsästysmajaa sekä lahtivaja

Kompostoiva ulkokäymälä, jätelava ja varoituslipputanko

Asetelineet radan ulkopuolella






Parkkipaikat radan pohjoispuolella, lisäksi majan pihassa tilaa riittävästi

Seuralla puhetta pidemmän kivääriradan rakentamisesta, mutta ei virallisia suunnitelmia

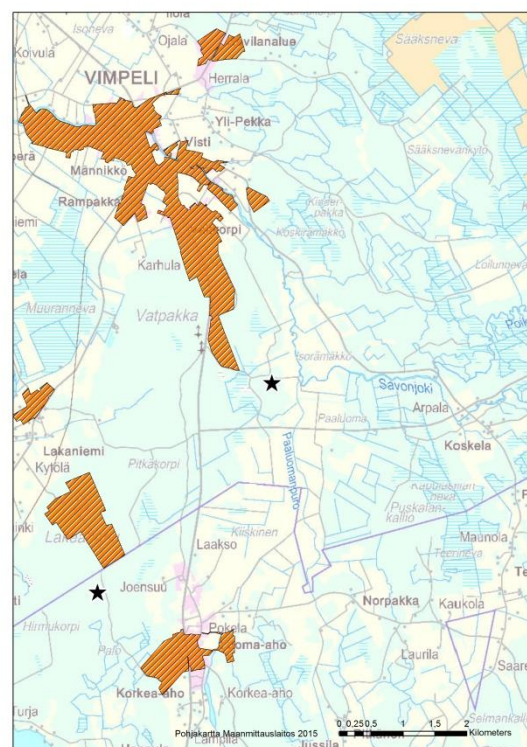
**LÄHDE:**

26.6.2015 Hannu Takala, Vimpelin metsästysseura (pj.)

**Karttaselitteet:**

★	Ampumaradat
	Pohjavesialue
	Natura 2000 -alueet
	Luonnonsuojelualueet
	Virkistysalueet
	Asemakaavoitetut alueet

Vimpelin ampumarata kuvan keskellä





**RATAKORTTI 44. Sport Center Lakis**

Maapohjan omistaja:	Yksityishenkilöt (8)
Ylläpitäjä:	Sport Center Lakis Ry
Käyttäjäseurat:	Vimpelin hiihtäjät, useat hiihtoseurat
Kylä:	Lakeanharju
Kunta:	Vimpeli
Maakunta:	Etelä-Pohjanmaa
Osoite:	Lakeaharjuntie 102, 62840 Vimpeli

<b>Arvioitu rataluokitus:</b>	<b>Ampumarata</b>
Laukauspäärä/vuosi (+/-10 000):	+100 000
Käyttötarkoitus:	Harrastus- ja kilpaurheilutoiminta
Käyttäjämäärä:	- (Toiminta aloitettu 2014)
Radat:	Pienoiskivääri/ampumahiihtorata
Käyttöaika:	Ympäri vuoden
Keskeinen ampumasuunta:	Länsi
Tehdyt ympäristöselvitykset:	-
Ympäristölupa (2012):	Voimassa

Perustamisvuosi:	2014
Pinta-ala:	2,0 ha
Etäisyys asemakaava-alueelle:	0,4 km
Etäisyys lähimmästä asunnosta:	1,0 km
Etäisyys lähimmästä loma-as.:	1,2 km
Asukkaita 1km säteellä (1km):	0
Asukkaita 2km säteellä (1km):	192
Etäisyys luonnonsuojelualueelle:	9,5 km
Etäisyys pohjavesialueelle:	2,5 km
Etäisyys virkistysalueelle:	0,5 km

**Muut tiedot:**

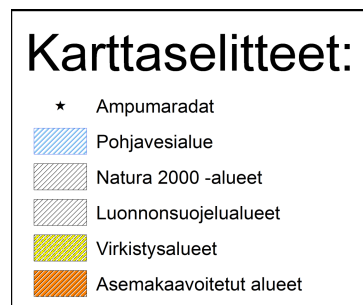
Rata on vasta valmistunut, joten huoltorakennukset ja käymälät rakennetaan myöhemmin  
Kattava parkkipaikka  
Ampumaurheilukeskus täyttää laatuprofiilivaatimukset  
Mahdollisesti luvassa maailman cup – tasoisia kilpailuja  
Keskukseen läheisyydessä lasketteluhiihtokeskus, jossa mökkimajoitusmahdollisuus  
Pienoiskivääriradalla mahdollisuus ampua laserammuntaa

**LÄHDE:**

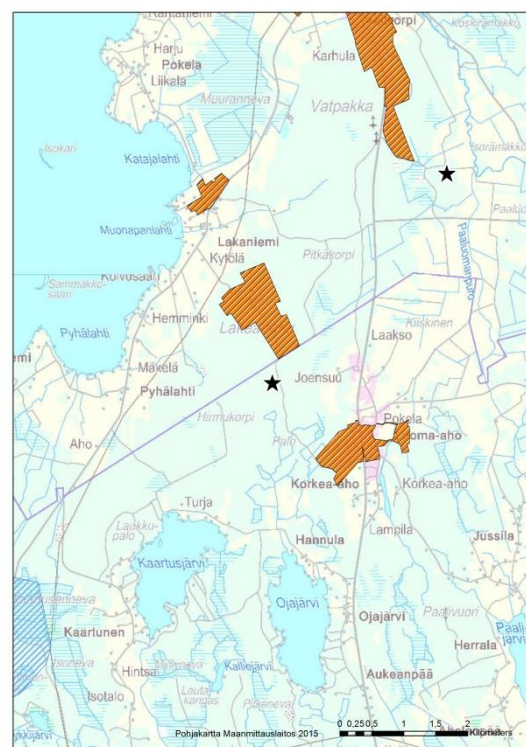
30.6.2015 Markku Koivumäki, Sport Center Lakis Ry (Pj.)

18.5.2015 Kirsi Syynimaa, Ympäristösihteeri,  
Vimpelin kunta

Ympäristölupapäätös 6/2012 31.10.2012 § 76 LIITE



Sport Center Lakis kuvan keskellä





**RATAKORTTI 45. Kauhavan erämiesten Pihlajamäen ampumarata**

Maapohjan omistaja:	Kauhavan Erämiehet r.y.
Ylläpitäjä:	Kauhavan Erämiehet r.y.
Käyttäjäseurat:	Kauhavan Erämiehet, reserviläiset, ympäryskuntien seurat
Kylä:	Pihlajamäki
Kunta:	Kauhava
Maakunta:	Etelä-Pohjanmaa
Osoite:	Pihlajamäentie 45, 62220 Kauhava

**Arvioitu rataluokitus:**

<b>Ampumarata</b>	
Laukausmäärä/vuosi (+/-10 000):	100 000
Käyttötarkoitus:	Merkkiammunnat, paikalliset kilpailut, harjoitustoiminta, vapaaehtoinen maanpuolustus
Käyttäjämäärä:	n. 300/vuosi -/kk -/vk
Radat:	Haulikko, hirvi, luodikko (100m)
Käyttöaika:	Ympäri vuoden
Keskeinen ampumasuunta:	Koillinen
Tehdyt ympäristöselvitykset:	-
Ympäristölupa:	Voimassa

Perustamisvuosi:	1972
Pinta-ala:	2,8 ha
Etäisyys asemakaava-alueelle:	1,3 km
Etäisyys lähimmästä asunnosta:	0,3 km
Etäisyys lähimmästä loma-as.:	0,8 km
Asukkaita 1km säteellä (1km):	15
Asukkaita 2km säteellä (1km):	72
Etäisyys luonnonsuojelualueelle:	4,1 km
Etäisyys pohjavesialueelle:	1,7 km
Etäisyys virkistysalueelle:	3,1 km




**Muut tiedot:**

Riistanhoitoyhdistys järjestää merkkiammuntoja radalla  
Metsästyseurojen välisiä kilpailuja järjestetään  
Radalla sijaitsevat heitintornit toimivat samalla varastoina  
Radan yhteydessä metsästäjienmaja sekä lahtivaja  
Parkkialue on pieni

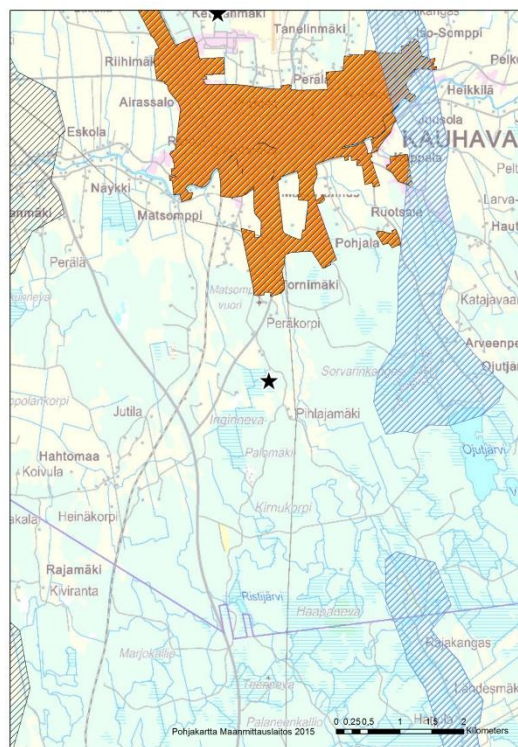
**LÄHDE:**

6.8.2015 Ahto Vähäpassi, Kauhavan Erämies r.y. (pj.)

**Karttaselitteet:**

- ★ Ampumaradat
-  Pohjavesialue
-  Natura 2000 -alueet
-  Luonnonsuojelualueet
-  Virkistysalueet
-  Asemakaavoitetut alueet

Ampumarata kuvan keskellä



**RATAKORTTI 46. Järvirannan ampumaurheilukeskus**

Maapohjan omistaja:	Ylistaron metsästysseura
Ylläpitäjä:	Ylistaron metsästysseura
Käyttäjöseurat:	Ylistaron rhy, Ylistaron ja Lapuan metsästysseurat
Kylä:	Kylänpää
Kunta:	Seinäjoki
Maakunta:	Etelä-Pohjanmaa
Osoite:	Ampujaintie 600, 61450 Seinäjoki

<b>Arvioitu rataluokitus:</b>	<b>Ampumaurheilukeskus</b>
Laukauspää/kuusi (+/-10 000):	+300 000
Käyttötarkoitus:	Harrastustoiminta, ampumakokeet, kansallinen kilpailutoiminta
Käyttäjämäärä:	-/vuosi -/kk n. 100/vk
Radat:	Haulikkoradat:(skeet, trap, compact-sporting), kivääri (hirvi), pienoishirvi, pienoiskivääri, luodikko, pistooli
Käyttöaika:	Ympäri vuoden
Keskeinen ampumasuunta:	Etelä ja Itä
Tehdyt ympäristöselvitykset:	-
Ympäristölupa:	Voimassa

Perustamisvuosi:	1980-luvulla
Pinta-ala:	12,7 ha
Etäisyys asemakaava-alueelle:	+13 km
Etäisyys lähimmästä asunnosta:	0,7 km
Etäisyys lähimmästä loma-as.:	0,9 km
Asukkaita 1km säteellä (1km):	0
Asukkaita 2km säteellä (1km):	23
Etäisyys luonnonsuojelualueelle:	4,3 km
Etäisyys pohjavesialueelle:	0,5 km
Etäisyys virkistysalueelle:	1,3 km


**Muut tiedot:**

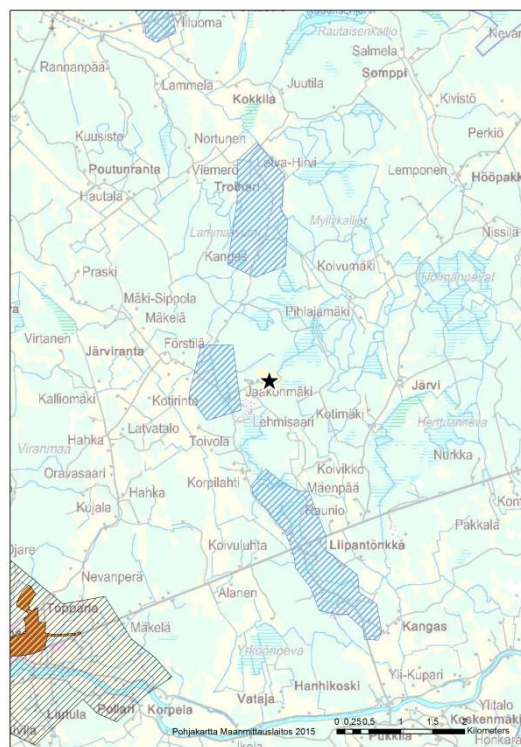
Ympäristölupa uusitaan 2015  
 Radan käyttäjämäärät kasvussa  
 Rata aktiivisimmassa käytössä huhti-syyskuussa  
 Alueella sähköverkkoliitäntä  
 Kaksi metsästäjienmajaa, joissa vesikäymälät  
 Ratojen yhteydessä kuivakäymälät  
 Jokaisella radalla asetelineet  
 Parkkipaikoitus metsästäjienmajojen yhteydessä, mutta myös ratojen yhteydessä  
 Seuralla suunnitteilla mm. Trap-ratojen laajennustyöt

**LÄHDE:**

22.7.2015 Jyrki Koivusalo, Ylistaron metsästysseura (pj.)

**Karttaselitteet:**

★	Ampumaradat
	Pohjavesialue
	Natura 2000 -alueet
	Luonnonsuojelualueet
	Virkistysalueet
	Asemakaavoitetut alueet



**RATAKORTTI 47. Kärkimäen ampumahiihtoalue**

Maapohjan omistaja:	Seinäjoen kaupunki
Ylläpitäjä:	Seinäjoen kaupunki
Käyttäjäseurat:	Ylistaron Kilpa-Veljet, Isokyrön ja Vähäkyrön seurat
Kylä:	Ylistaro
Kunta:	Seinäjoki
Maakunta:	Etelä-Pohjanmaa
Osoite:	Kirkkokalliontie, 61430 Seinäjoki

**Arvioitu rataluokitus:**

Laukausmäärä/vuosi (+/-10 000):	-10 000
Käyttötarkoitus:	Harrastustoiminta, seudulliset ja kansalliset kilpailut
Käyttäjämäärä:	-/vuosi -/kk n. 20/vk
Radat:	Pienoiskiväärirata/ampumahiihtorata (50m, 24 paikkaa)
Käyttöaika:	Ympäri vuoden, talvella satunnaisesti
Keskeinen ampumasuunta:	Itä
Tehdyt ympäristöselvitykset:	-
Ympäristölupa:	Ei

Perustamisvuosi:	1988
Pinta-ala:	0,8 ha
Etäisyys asemakaava-alueelle:	2,6 km
Etäisyys lähimmästä asunnosta:	0,3 km
Etäisyys lähimmästä loma-as.:	0,5 km
Asukkaita 1km säteellä (1km):	26
Asukkaita 2km säteellä (1km):	78
Etäisyys luonnonsuojelualueelle:	1,1 km
Etäisyys pohjavesialueelle:	8,5 km
Etäisyys virkistysalueelle:	16 km

**Muut tiedot:**

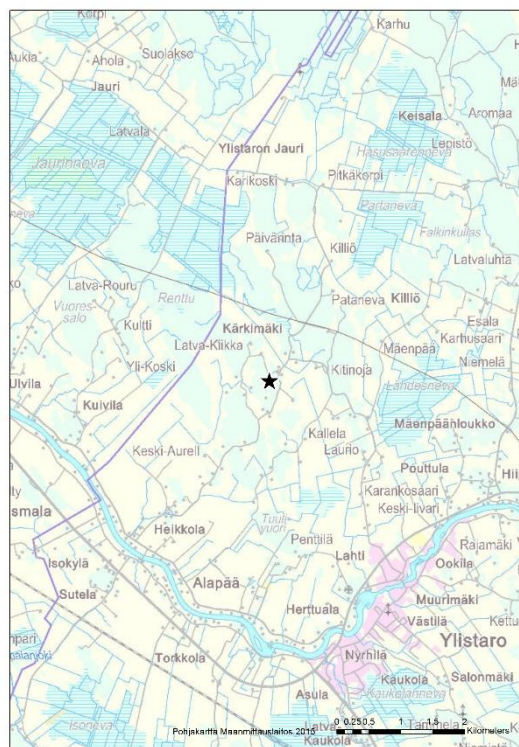
Ilmoituksenvarainen ampumarata  
Rata aktiivisimmassa käytössä talviaikaan,  
kesällä ei säännöllistä käyttöä  
Radalla järjestetään ampumasuunnistuksen SM-kilpailuja  
Kilpailuiden aikana radalla liikutettavat asetelineet  
Radan yhteydessä kaksi ulkokäymälää  
Radan lähellä koulu, jonka pihassa parkkitilaa 50 autolle

**LÄHDE:**

24.7.2015 Jukka Viitamäki,  
Ylistaron Kilpa-Veikot ampumajaosto (pj.)

**Vähäinen ampumarata****Karttaselitteet:**

- ★ Ampumaradat
-  Pohjavesialue
-  Natura 2000 -alueet
-  Luonnonsuojelualueet
-  Virkistysalueet
-  Asemakaavoitetut alueet





**RATAKORTTI 48. Isoluoman ampumarata**

Maapohjan omistaja:	Lapuan Reserviupseerikerho ry
Ylläpitäjä:	Reserviupseerikerho, Lapuan rhy, Haapakosken metsästäjät, Hellanmaan ms, Kauhajärven ms, Simpsjön ms, Tiistenjoen ms, Poutun metsästäjät, Ruhan ms, Lapuan ms, O:M:H:n ms
Käyttäjäseurat:	-”-
Kylä:	Isoluoma
Kunta:	Lapua
Maakunta:	Etelä-Pohjanmaa
Osoite:	Isoluomantie 134, 62100 Lapua

**Arvioitu rataluokitus:**

Laukauspääty/vuosi (+/-10 000):

Käyttötarkoitus:

Käyttäjämäärä:

Radat:

Käyttöaika:

Keskeinen ampumasuunta:

Tehdyt ympäristöselvitykset:

Ympäristölupa:

**Vähäinen ampumarata**

-10 000

Ampumakokeet, vapaaehtoinen maanpuolustus, harrastustoiminta, seudullisia kilpailuja

-/vuosi -/kk n. 30/vk

Pienoiskivääri, pistooli, luodikko, hirviradat (75m ja 100m)

Ympäri vuoden

Pohjoinen ja länsi

-

Voimassa

Perustamisvuosi:

1967

Pinta-ala:

3,7 ha

Etäisyys asemakaava-alueelle:

0,9 km

Etäisyys lähimmästä asunnosta:

0,4 km

Etäisyys lähimmästä loma-as.:

1,0 km

Asukkaita 1km säteellä (1km):

29

Asukkaita 2km säteellä (1km):

412

Etäisyys luonnonsuojelualueelle:

1,7 km

Etäisyys pohjavesialueelle:

1,0 km

Etäisyys virkistysalueelle:

1,0 km

**Muut tiedot:**

Ympäristölupa määräaikainen vuoteen 2016 saakka

Uutta ympäristölupaa tullaan hakemaan, ennen kuin uusi rata saadaan rakennettua uudelle sijainnille

Juhannuksen jälkeen 5 vk käyttökielto,

Talvella käyttöä rajoitettu

Ampumatoiminta on hiipumassa, melusta tullut valituksia

Ei haulikkorataa, laukauspääty vähentyneet merkittävästi

Radoilla käytettävä aseissa meluvaimentimia

Ympäristöluvat myönnetty 5 v. kerrallaan, uutta haetaan

Radan läheisyydessä rhy:n rakennus, jossa järjestetään

kokeita/tutkintoja






Alueella ulkokäymälä ja hyvin parkkitilaa

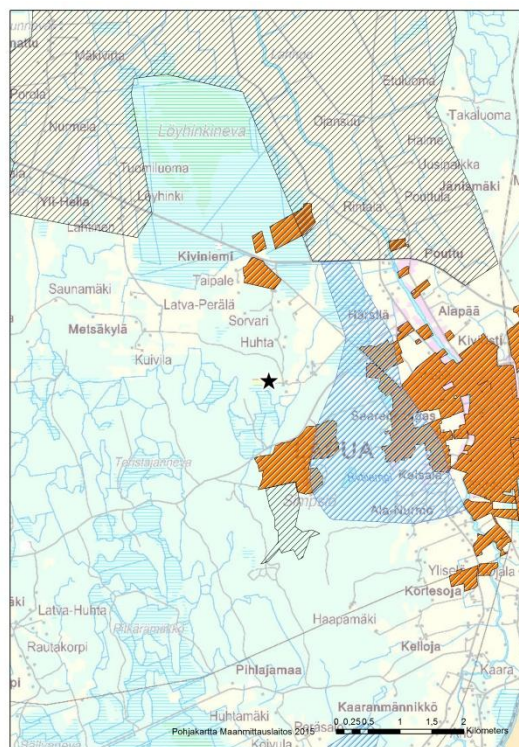
**LÄHDE:**

25.6.2015 Veli Suvanto,

Lapuan seudun ampumaratayhdistyksen pj. ja ratavastaava

**Karttaselitteet:**

- ★ Ampumaradat
-  Pohjavesialue
-  Natura 2000 -alueet
-  Luonnonsuojelualueet
-  Virkistysalueet
-  Asemakaavoitetut alueet



**RATAKORTTI 49. Järvipohjanmaan ampumarata**

Maapohjan omistaja:	Alajärven kunta
Ylläpitäjä:	Järvipohjanmaan ampumaratatoimikunta
Käyttäjäseurat:	8 metsästysseuraa, Lehtimäen ampujat, Alajärvenseudun ampujat, Alajärven reserviläiset, Alajärven riistanhoitoyhdistys
Kylä:	Levijoki
Kunta:	Alajärvi
Maakunta:	Etelä-Pohjanmaa
Osoite:	Unkantie, 62900 Alajärvi

<b>Arvioitu rataluokitus:</b>	<b>Ampumarata</b>
Laukausmäärä/vuosi (+/-10 000):	25 000
Käyttötarkoitus:	Ampumarajoitukset, ampumakokeet, alueelliset ja seudulliset kilpailut, vapaaehtoinen maanpuolustus
Käyttäjämäärä:	n. 150/vuosi -/kk -/vk
Radat:	Kivääriradat: (Hirviradat 75m ja 100m, villikarju, pienoishirvi), pienoiskivääri (50m), pienoispistooli, haulikkoradat: (trap, practical)
Käyttöaika:	Ympäri vuoden
Keskeinen ampumasuunta:	Itä
Tehdyt ympäristöselvitykset:	-
Ympäristö lupa:	Voimassa

Perustamisvuosi:	1991
Pinta-ala:	7,6 ha
Etäisyys asemakaava-alueelle:	6,8 km
Etäisyys lähimmästä asunnosta:	0,8 km
Etäisyys lähimmästä loma-as.:	2,0 km
Asukkaita 1km säteellä (1km):	3
Asukkaita 2km säteellä (1km):	23
Etäisyys luonnonsuojelualueelle:	4,6 km
Etäisyys pohjavesialueelle:	4,5 km
Etäisyys virkistysalueelle:	8,2 km

**Muut tiedot:**






Radalla aktiivisinta toimintaa kesäaikaan  
 Radalla järjestetään useita kilpailuita, kuten pienoispistoolikisat, hirvenjuoksu- ja hirvikävelykilpailut, metsästrap-kilpailut, 100m liikkuvahirvikilpailut ja practical-kilpailut  
 Talvisin radalla hirvenhiihto- ja hiihtoharjoituksia sekä 2 hirvenhiihtokilpailua  
 Parkkipaikoitus n. 40 autolle

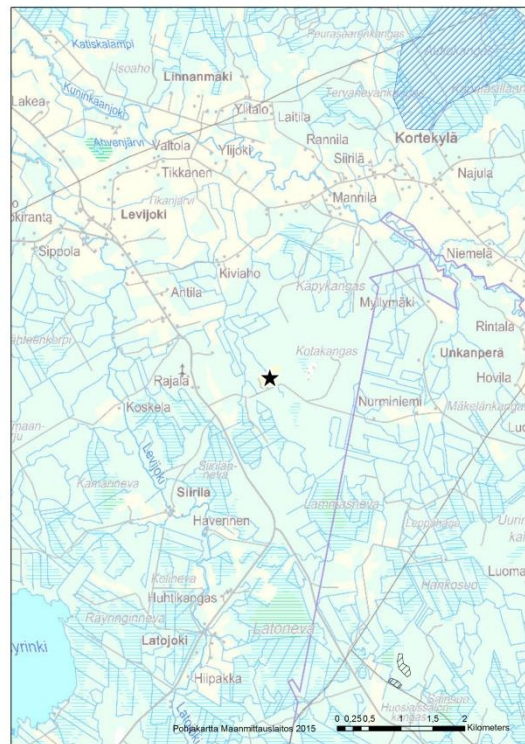
**LÄHDE:**

22.6.2015 Ilpo Purola, Möksyn Metsästysseura (pj.)

19.8.2015 Tarmo Puolimäki. Alajärven Metsästysseura (pj.)

**Karttaselitteet:**

- ★ Ampumaradat
-  Pohjavesialue
-  Natura 2000 -alueet
-  Luonnonsuojelualueet
-  Virkistysalueet
-  Asemakaavoitetut alueet



**RATAKORTTI 50. Ylistaron Alapään metsästysseura ry:n ampumarata**

Maapohjan omistaja:	Ylistaron Alapään ms ry
Ylläpitäjä:	Ylistaron Alapään ms ry
Käyttäjäseurat:	Ylistaron Alapään ms ry sekä naapuriseurat
Kylä:	Ylistaro
Kunta:	Seinäjoki
Maakunta:	Etelä-Pohjanmaa
Osoite:	Turvattomantie 40, 61560 Seinäjoki

<b>Arvioitu rataluokitus:</b>	<b>Ampumarata</b>
Laukausmäärä/vuosi (+/-10 000):	+10 000
Käyttötarkoitus:	Harrastustoiminta, Ampumakokeet, aseidenkohdistus, seudullisia ja maakunnallisia kilpailuita
Käyttäjämäärä:	-/vuosi n. 70/kk -/vk
Radat:	Hirvi, luodikko, pienoishirvi, metsästyshaulikko
Käyttöaika:	Huhti-lokakuu, talvella satunnaisia käyntejä
Keskeinen ampumasuunta:	Etelä
Tehdyt ympäristöselvitykset:	Melua mitattu
Ympäristölupa:	Voimassa

Perustamisvuosi:	-
Pinta-ala:	0,9 ha
Etäisyys asemakaava-alueelle:	6,2 km
Etäisyys lähimmästä asunnosta:	0,8 km
Etäisyys lähimmästä loma-as.:	1,4 km
Asukkaita 1km säteellä (1km):	0
Asukkaita 2km säteellä (1km):	0
Etäisyys luonnonsuojelualueelle:	2,6 km
Etäisyys pohjavesialueelle:	8,4 km
Etäisyys virkistysalueelle:	1,8 km



**Muut tiedot:**

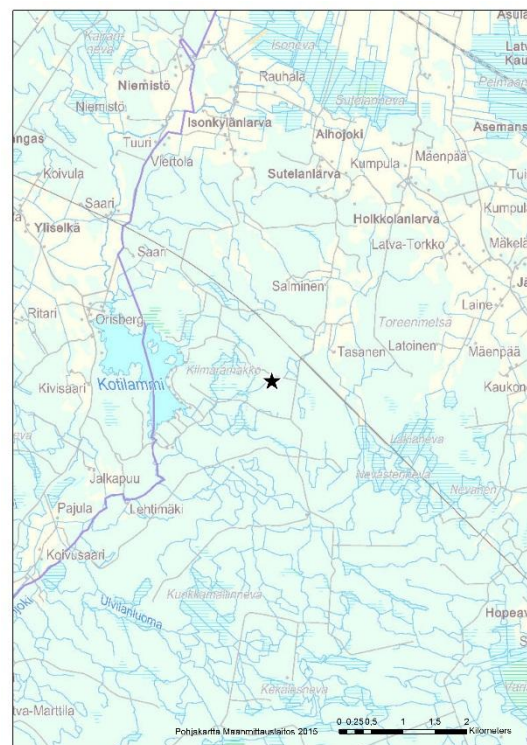
Seura on tiukentanut omia ampumakoemääräyksiä  
Seura tiedottaa loma-asukkaita ampumatapahtumistaan  
Melua tutkittu, ei aiheutunut haittaa  
Alueella metsästysmaja, lahtivaja sekä laavu  
Radoilla asetelineet ja kaksi ulkokäymälää  
Radan yhteydessä on lukitut varastorakennukset  
Ampumaradan parkkipaikalle sekä metsästysmajalle mahtuu autoja yhteensä noin 75 autoa  
Seuran toiveena jatkaa toimintaa radalla ja saada lisää nuoria mukaan

**LÄHDE:**

22.7.2015 Juha Rusula,  
Ylistaron Alapään metsästysseura ry (pj.)

**Karttaselitteet:**

- ★ Ampumaradat
-  Pohjavesialue
-  Natura 2000 -alueet
-  Luonnonsuojelualueet
-  Virkistysalueet
-  Asemakaavoitetut alueet










**RATAKORTTI 51. Impivaaran ampumarata**

Maapohjan omistaja:	Seinäjoen kaupunki
Ylläpitäjä:	Seinäjoen seudun ampujat
Käyttäjäseurat:	Seinäjoen seudun ampujat
Kylä:	Impivaara
Kunta:	Seinäjoki
Maakunta:	Etelä-Pohjanmaa
Osoite:	Impivaarantie, 60420 Seinäjoki

<b>Arvioitu rataluokitus:</b>	-
Laukausmäärä/vuosi (+/-10 000):	-
Käyttötarkoitus:	-
Käyttäjämäärä:	-/vuosi -/kk n. 30/vk
Radat:	Pistooli (25m), pienoiskivääri (50m)
Käyttöaika:	-
Keskeinen ampumasuunta:	-
Tehdyt ympäristöselvitykset:	-
Ympäristölupa:	-

Perustamisvuosi:	-
Pinta-ala:	1,1 ha
Etäisyys asemakaava-alueelle:	1,0 km
Etäisyys lähimmästä asunnosta:	0,4 km
Etäisyys lähimmästä loma-as.:	1,2 km
Asukkaita 1km säteellä (1km):	162
Asukkaita 2km säteellä (1km):	962
Etäisyys luonnonsuojelualueelle:	1,8 km
Etäisyys pohjavesialueelle:	+10 km
Etäisyys virkistysalueelle:	5,0 km

**Karttaselitteet:**

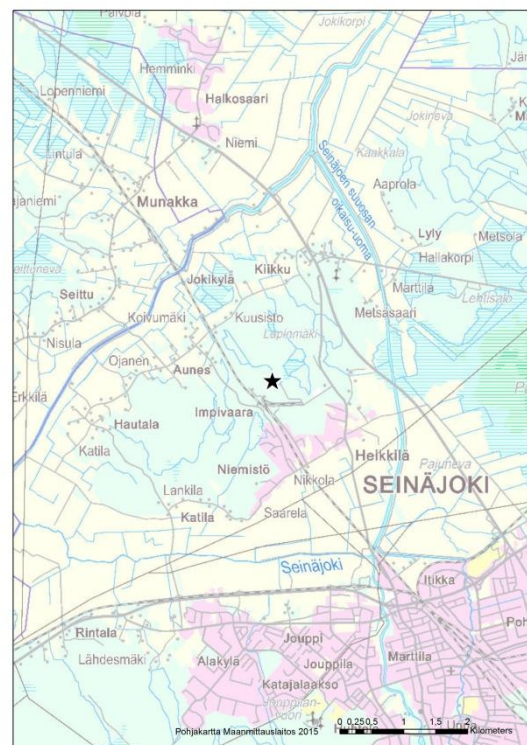
★	Ampumaradat
	Pohjavesialue
	Natura 2000 -alueet
	Luonnonsuojelualueet
	Virkistysalueet
	Asemakaavoitetut alueet

**Muut tiedot:**

Radan käyttölupa loppuu 2016

➔ Uutta ampumarata-aluetta etsitään

Seuralla olisi halukkuutta jatkaa toimintaa nykyisellä sijainnillaan

**LÄHDE:**

24.7.2015 Jari Hemminki, Seinäjoen seudun ampujat (pj.)

**RATAKORTTI 52. Ampumarata Kymppi**

Maapohjan omistaja:	Riistanhoitoyhdistys, Kuortaneen Kunto
Ylläpitäjä:	Riistanhoitoyhdistys, Kuortaneen Kunto
Käyttäjäseurat:	Kuortaneen ms , Repo, Patiskan ms, Kuortaneen Kunto, Reserviläiset, hirviporukat
Kylä:	Mustapää
Kunta:	Kuortane
Maakunta:	Etelä-Pohjanmaa
Osoite:	Kympintie 150, 63100 Kuortane

**Arvioitu rataluokitus:**

Laukausmäärä/vuosi (+/-10 000):

Käyttötarkoitus:

Käyttäjämäärä:

Radat:

Käyttöaika:

Keskeinen ampumasuunta:

Tehdyt ympäristöselvitykset:

Ympäristölupa:

**Vähäinen ampumarata**

-10 000

Harjoitukset, alueelliset kilpailut, ampumakokeet, vapaaehtoinen maanpuolustus

-/vuosi -/kk n. 15/vk

Hirvi, kivääri, haulikko, pienoiskivääri

Ympäri vuoden

Pohjoinen ja itä

-

Ei

Perustamisvuosi:

1968

Pinta-ala:

6,7 ha

Etäisyys asemakaava-alueelle:

2,1 km

Etäisyys lähimmästä asunnosta:

0,7 km

Etäisyys lähimmästä loma-as.:

1,2 km

Asukkaita 1km säteellä (1km):

1

Asukkaita 2km säteellä (1km):

144

Etäisyys luonnonsuojelualueelle:

1,5 km

Etäisyys pohjavesialueelle:

2,4 km

Etäisyys virkistysalueelle:

2,2 km

**Muut tiedot:**

Ilmoituksenvarainen ampumarata toistaiseksi

Ympäristölupaa tullaan hakemaan vuonna 2016

Radan yhteydessä on huoltotila, saunatilat ja laavu

Parkkipaikat sijaitsevat ratojen takana






Radalla on sähköverkkoliitäntä

Seura toivoo lisää harrastajia ampumaurheilupuolelle

**LÄHDE:**

23.6.2015 Seppo Nevansuu, Kuortaneen Kunto (pj.)

**Karttaselitteet:**

- ★ Ampumaradat
-  Pohjavesialue
-  Natura 2000 -alueet
-  Luonnonsuojelualueet
-  Virkistysalueet
-  Asemakaavoitetut alueet



**RATAKORTTI 53. Laasalan ampumarata**

Maapohjan omistaja:	Yksityinen
Ylläpitäjä:	Lehtimäen-Soinin riistanhoitoyhdistys
Käyttäjätseurat:	Keisarin Erä, Kukonkylän Riistamiehet, Laasalan ms, Lehtimäen ms, Punsan Erä, Soinin ms, Vehun riistamiehet
Kylä:	Lehtimäki
Kunta:	Soini
Maakunta:	Etelä-Pohjanmaa
Osoite:	Lehtimäentie 447, 63800 Soini

**Arvioitu rataluokitus:**

Laukausmäärä/vuosi (+/-10 000):	<b>Vähäinen ampumarata</b> -10 000
Käyttötarkoitus:	Merkkiammunnat, harjoitukset, paikalliset kilpailut
Käyttäjämäärä:	n. 150/vuosi    -/kk    -/vk
Radat:	Luotirata (hirvi ja karhu)
Käyttöaika:	Touko-syyskuu
Keskeinen ampumasuunta:	Luode
Tehdyt ympäristöselvitykset:	-
Ympäristölupa:	Ei

Perustamisvuosi:	1970-luvulla
Pinta-ala:	0,4 ha
Etäisyys asemakaava-alueelle:	5,2 km
Etäisyys lähimmästä asunnosta:	0,3 km
Etäisyys lähimmästä loma-as.:	1,6 km
Asukkaita 1km säteellä (1km):	11
Asukkaita 2km säteellä (1km):	32
Etäisyys luonnonsuojelualueelle:	1,4 km
Etäisyys pohjavesialueelle:	4,6 km
Etäisyys virkistysalueelle:	+17 km






**Muut tiedot:**

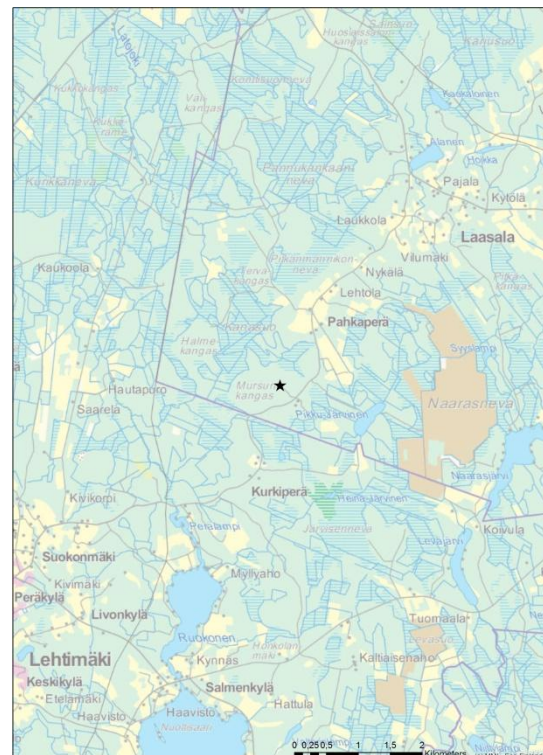
Ilmoituksenvarainen ampumarata  
 Harjoitusammunnat perjantaisin  
 Merkkiammunnat neljästi vuodessa  
 Radalla ei käymälöitä  
 Parkkipaikoitus n. 30 autolle  
 Radan käyttäjät ikääntyvät  
 Radalla investointeja pieniin korjaustöihin  
 Ei suunnitelmia laajentaa toimintaa  
 ➔ metsästäjät käyvät paljon Järvipohjanmaan  
 ampumaradalla Alajärvellä

**LÄHDE:**

7.10.2015 Heikki Lehisalo, Soinin metsästysseura (pj.)

**Karttaselitteet:**

★	Ampumaradat
	Pohjavesialue
	Natura 2000 -alueet
	Luonnonsuojelualueet
	Virkistysalueet
	Asemakaavoitetut alueet





**RATAKORTTI 54. Tervahaminan ampumarata**

Maapohjan omistaja:	Ilmajoen kunta
Ylläpitäjä:	Ilmajoen metsästysseura
Käyttäjäseurat:	Ilmajoen ms, Kylkisalons ms, Munakan ms, Ilmajoen ampujat, reserviläiset
Kylä:	Huissi
Kunta:	Ilmajoki
Maakunta:	Etelä-Pohjanmaa
Osoite:	Ampumarantie, 61350 Ilmajoki
<b>Arvioitu rataluokitus:</b>	<b>Vähäinen ampumarata</b>
Laukausmäärä/vuosi (+/-10 000):	-10 000
Käyttötarkoitus:	Metsästystaidon ylläpito, harrastustoiminta, aseiden kohdistus, hirvikortit, vapaaehtoinen maanpuolustus
Käyttäjämäärä/vuosi:	n. 500/vuosi -/kk -/vk
Radat:	Haulikkoradat (skeet ja trap), kivääriradat: (hirvi, villikarju), pistooli, pienoiskivääri
Käyttöaika:	Touko-syyskuussa
Keskeinen ampumasuunta:	Luode
Tehdyt ympäristöselvitykset:	-
Ympäristölupa:	Toistaiseksi voimassa
Perustamisvuosi:	1984
Pinta-ala:	4,0 ha
Etäisyys asemakaava-alueelle:	+16 km
Etäisyys lähimmästä asunnosta:	0,7 km
Etäisyys lähimmästä loma-as.:	1,6 km
Asukkaita 1km säteellä (1km):	0
Asukkaita 2km säteellä (1km):	14
Etäisyys luonnonsuojelualueelle:	1,6 km
Etäisyys pohjavesialueelle:	Osittain
Etäisyys virkistysalueelle:	3,3 km





**Muut tiedot:**

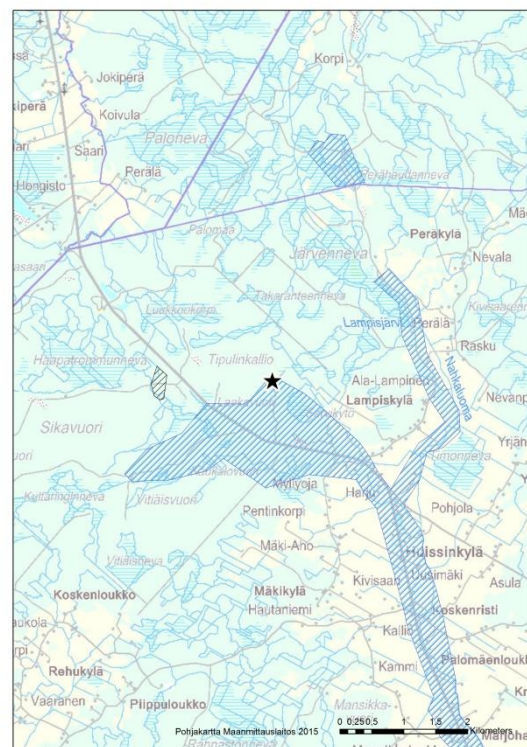
Ampumaharrastus vähenemään päin  
 Pistooliammunta vähäistä  
 Metsästysseura auraa talvella tien radalle, mutta talvikäyttö radalla on vähäistä  
 Radalla huoltorakennus, asetelineet  
 Ammunnat valvottuja  
 Ratojen välissä vallit, joissa kasvaa puustoa  
 Sähköverkkoliitäntä  
 Ulkokäymälät sekä naisille että miehille  
 Parkkipaikat ratojen yhteydessä

**LÄHDE:**

24.6.2015 Matti Mannersuo, Ilmajoen metsästysseura (pj.)

**Karttaselitteet:**

- ★ Ampumaradat
-  Pohjavesialue
-  Natura 2000 -alueet
-  Luonnonsuojelualueet
-  Virkistysalueet
-  Asemakaavoitetut alueet



**RATAKORTTI 55. Jouppilanvuoren ampumahiihtorata**

Maapohjan omistaja:	Seinäjoen kaupunki
Ylläpitäjä:	Seinäjoen kaupunki
Käyttäjäseurat:	Seinäjoen seudun ampujat, Seinäjoen hiihtoseura, reserviläisampujat
Kylä:	Jouppila
Kunta:	Seinäjoki
Maakunta:	Etelä-Pohjanmaa
Osoite:	Jouppilanvuorentie, 60320 Seinäjoki

**Arvioitu rataluokitus:**

Laukausmäärä/vuosi (+/-10 000):

Käyttötarkoitus:

Käyttäjämäärä:

Radat:

Käyttöaika:

Keskeinen ampumasuunta:

Tehdyt ympäristöselvitykset:

Ympäristölupa(2010):

**Ampumarata**

+10 000

Harjoitustoiminta, kansalliset ja seudulliset kilpailut, vapaaehtoinen maanpuolustus

-/vuosi -/kk n. 30/vk

Pienoiskivääri/ampumahiihtorata, pistooli

Ympäri vuoden

Lounais

-

Voimassa

Perustamisvuosi:	1983
Pinta-ala:	0,4 ha
Etäisyys asemakaava-alueelle:	0,5 km
Etäisyys lähimmästä asunnosta:	0,3 km
Etäisyys lähimmästä loma-as.:	2,2 km
Asukkaita 1km säteellä (1km):	436
Asukkaita 2km säteellä (1km):	7236
Etäisyys luonnonsuojelualueelle:	2,2 km
Etäisyys pohjavesialueelle:	+15 km
Etäisyys virkistysalueelle:	Alueella

**Muut tiedot:**

Ympäristölupa on uusittu vuonna 2010, jolloin radalla parannettiin mm. jätehuoltoa lisäämällä pressu keräämään ammuksia

Radalla järjestetään veteraanien SM-kilpailut

Alueella ulkokäymälä

Radalla esteetön kuntorata, mutta ei asfaltointia






Toiveissa laajentamistyöt, muttei vaadittuja resursseja

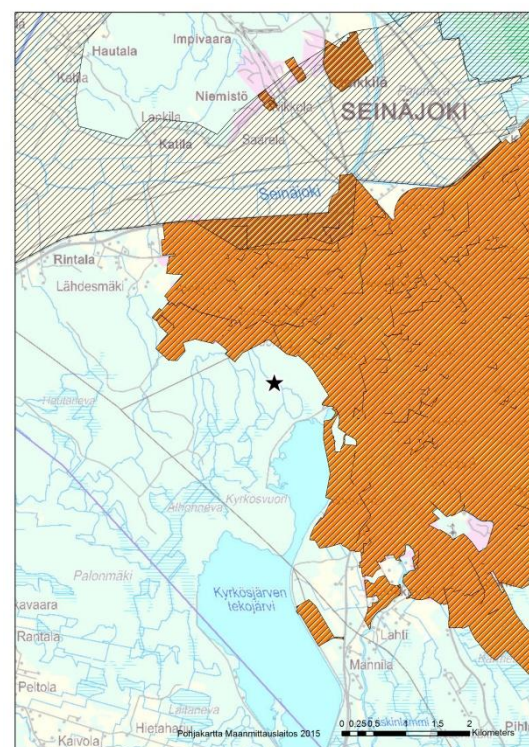
**LÄHDE:**

24.7.2015 Hannu Lahtinen,  
Seinäjoen kaupungin liikuntapaikkamestari

24.7.2015 Mika Rinta-Keturi, Seinäjoen hiihtoseuran  
valmentaja ja Suomen Ampumahiihtoliitto ry  
seuratoimintavaliokunnan

**Karttaselitteet:**

- ★ Ampumaradat
-  Pohjavesialue
-  Natura 2000 -alueet
-  Luonnonsuojelualueet
-  Virkistysalueet
-  Asemakaavoitetut alueet





**RATAKORTTI 56. Nurmon metsästysseura ry:n ampumarata**

Maapohjan omistaja:	Seinäjoen kaupunki
Ylläpitäjä:	Nurmon metsästysseura ry
Käyttäjätseurat:	Nurmon ms ry
Kylä:	Nurmo
Kunta:	Seinäjoki
Maakunta:	Etelä-Pohjanmaa
Osoite:	Laulateentie, 60550 Seinäjoki

**Arvioitu rataluokitus:**

Laukausmäärä/vuosi (+/-10 000):	<b>Vähäinen ampumarata</b> -10 000
Käyttötarkoitus:	Harrastustoiminta
Käyttäjämäärä:	n. 250/vuosi    -/kk    -/vk
Radat:	Haulikko (savikiekkorata)
Käyttöaika:	Kesä-elokuu
Keskeinen ampumasuunta:	Länsi ja Luode
Tehdyt ympäristöselvitykset:	Ei
Ympäristölupa:	Ei

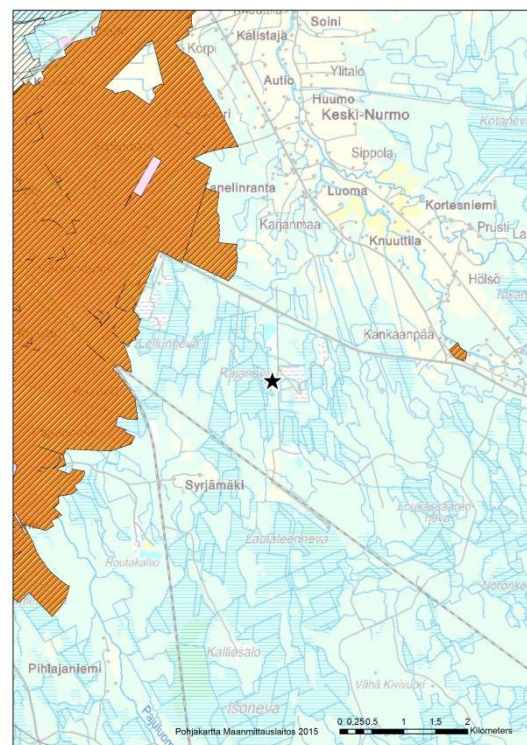
Perustamisvuosi:	1980-luvulla
Pinta-ala:	0,3 ha
Etäisyys asemakaava-alueelle:	1,7 km
Etäisyys lähimmästä asunnosta:	1,9 km
Etäisyys lähimmästä loma-as.:	1,4 km
Asukkaita 1km säteellä (1km):	0
Asukkaita 2km säteellä (1km):	18
Etäisyys luonnonsuojelualueelle:	6,1 km
Etäisyys pohjavesialueelle:	+18 km
Etäisyys virkistysalueelle:	2,4 km

**Muut tiedot:**

Rata sijaitsee kaatopaikan ja kalliomurskeen louhinta-alueen lähellä  
Metsästäjien maja siirtymässä asutuksen tieltä uuteen paikkaan  
joten radankin toiminta saattaa tulla hiipumaan

**LÄHDE:**

8.7.2015 Martti Peltola, Nurmon metsästysseura ry (pj.)



**RATAKORTTI 57. Jurvan ampumahiihtostadion**

Maapohjan omistaja:	Jakokunta
Ylläpitäjä:	Jurvan Urheilijoiden ampumahiihtojaosto
Käyttäjäseurat:	Jurvan Urheilijat, myös Närpiöstä ja Teuvalta seuroja
Kylä:	Jurva
Kunta:	Kurikka
Maakunta:	Etelä-Pohjanmaa
Osoite:	Kauhajoentie 83, 66300 Kurikka

**Arvioitu rataluokitus:**

<b>Ampumarata</b>	
Laukausmäärä/vuosi (+/-10 000):	-100 000
Käyttötarkoitus:	Harrastustoiminta, seudulliset ja kansalliset kilpailut
Käyttämäärä:	-/vuosi -/kk n. 10/vk
Radat:	Pienoiskiväärirata/ampumahiihtorata (30 paikkaa)
Käyttöaika:	Ympäri vuoden
Tehdyt ympäristöselvitykset:	Jatkuvaa maanmittausta
Ympäristölupa:	Voimassa

Perustamisvuosi:	1977
Pinta-ala:	1,4 ha
Etäisyys asemakaava-alueelle:	Alueella
Etäisyys lähimmästä asunnosta:	0,2 km
Etäisyys lähimmästä loma-as.:	0,7 km
Asukkaita 1km säteellä (1km):	567
Asukkaita 2km säteellä (1km):	1536
Etäisyys luonnonsuojelualueelle:	1,1 km
Etäisyys pohjavesialueelle:	Alueella
Etäisyys virkistysalueelle:	1,0 km

**Muut tiedot:**

Pohjoismaiden ensimmäinen ampumahiihtostadion  
Radalta ei synny meluhaittaa lähiasutukselle  
Alueella on asfaltoidut reitit rullahiihtoa varten  
Alueella kaksi ulkokäymälää  
Stadionilla kuuluttamo, varastotilat ja grillikioski  
Stadionin yhteydessä n. 30 paikan parkkipaikka, tien toisella puolella lisää parkkitilaa  
Stadionin yhteyteen suunnitteilla pukeutumistilat ja alueen läheisyyteen ulkokuntoilupaiikka

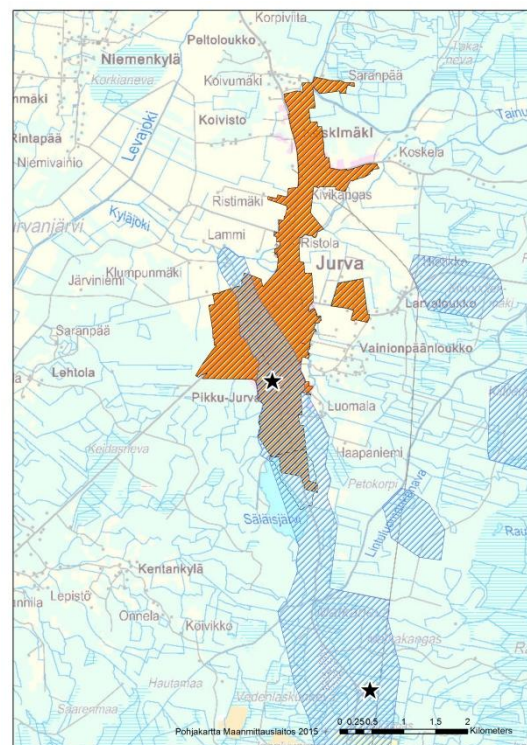
**LÄHDE:**

23.7.2015 Timo Antila,  
Jurvan Urheilijat ampumahiihtojaosto (pj.)

23.7.2015 Jouni Rinta-Keturi,  
Jurvan Urheilijat ampumahiihtojaoston jäsen



Jurvan ampumahiihtostadion keskellä






**RATAKORTTI 58. Seinäjoen metsästysseuran ampumarata**

Maapohjan omistaja:	Seinäjoen kaupunki
Ylläpitäjä:	Seinäjoen metsästysseura
Käyttäjäseurat:	Seinäjoen metsästysseura
Kylä:	Ämmälänkylä
Kunta:	Seinäjoki
Maakunta:	Etelä-Pohjanmaa
Osoite:	Pakosaunantie, 60200 Seinäjoki

<b>Rataluokitus:</b>	<b>Ampumarata</b>
Laukausmäärä/vuosi (+/-10 000):	10 000
Käyttötarkoitus:	Ampumakokeen suorittaminen, aseidenkohdistus
Käyttäjämäärä:	-/vuosi -/kk n. 30/vk
Radat:	Kiväärirata (jossa hirvi- ja karhu)
Käyttöaika:	Huhti-syyskuu
Keskeinen ampumasuunta:	Etelä
Tehdyt ympäristöselvitykset:	Melumittaukset, pintavesien virtaussuuntien tutkimukset
Ympäristölupa(2014):	Voimassa

Perustamisvuosi:	1978
Pinta-ala:	0,6 ha
Etäisyys asemakaava-alueelle:	3,6 km
Etäisyys lähimmästä asunnosta:	0,4 km
Etäisyys lähimmästä loma-as.:	2,8 km
Asukkaita 1km säteellä (1km):	5
Asukkaita 2km säteellä (1km):	9
Etäisyys luonnonsuojelualueelle:	2,7 km
Etäisyys pohjavesialueelle:	+12 km
Etäisyys virkistysalueelle:	4,3 km

**Karttaselitteet:**

★	Ampumaradat
	Pohjavesialue
	Natura 2000 -alueet
	Luonnonsuojelualueet
	Virkistysalueet
	Asemakaavoitetut alueet

**Muut tiedot:****Rata on toistaiseksi suljettu!!**

Radalle myönnetty ympäristölupa, mutta rata käyttökiellossa, kunnes ympäristöluvanmukaiset vaatimukset on täytetty

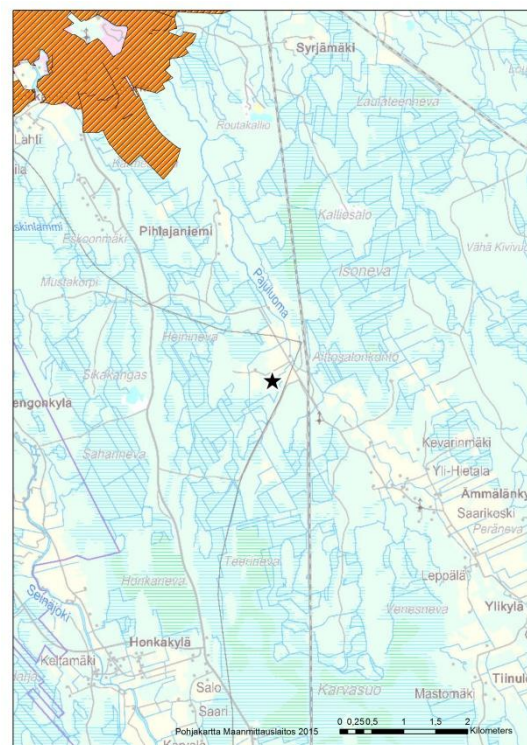
Radan läheisyydessä metsästäjienmaja

Radasta on tehty vuosia meluvalituksia

Ratakunnostukset, jotta toiminta saadaan jatkumaan entiseen malliin

**LÄHDE:**

24.7.2015 Jussi-Pekka Vuorinen,  
Seinäjoen metsästysseura (pj.)





**RATAKORTTI 59. Kouran ampumarata**

Maapohjan omistaja:	Kouran metsästysseura
Ylläpitäjä:	Kouran ms
Käyttäjäseurat:	Kouran ms
Kylä:	Koura
Kunta:	Seinäjoki
Maakunta:	Etelä-Pohjanmaa
Osoite:	Kalliokoskentie 250, 61160 Seinäjoki

**Arvioitu rataluokitus:**

Laukausmäärä/vuosi (+/-10 000):	-10 000
Käyttötarkoitus:	Harrastustoiminta, ampumakokeet, aseidenkohdistus
Käyttäjämäärä:	-/vuosi -/kk n. 10/vk
Radat:	Hirvi, haulikkoradat (skeet ja trap)
Käyttöaika:	Toukokuu-syyskuu
Keskeinen ampumasuunta:	Länsi
Tehdyt ympäristöselvitykset:	-
Ympäristölupa(2010):	Voimassa

**Vähäinen ampumarata**

Laukausmäärä/vuosi (+/-10 000):	-10 000
Käyttötarkoitus:	Harrastustoiminta, ampumakokeet, aseidenkohdistus
Käyttäjämäärä:	-/vuosi -/kk n. 10/vk
Radat:	Hirvi, haulikkoradat (skeet ja trap)
Käyttöaika:	Toukokuu-syyskuu
Keskeinen ampumasuunta:	Länsi
Tehdyt ympäristöselvitykset:	-
Ympäristölupa(2010):	Voimassa

Perustamisvuosi:	1960-luvulla
Pinta-ala:	0,9 ha
Etäisyys asemakaava-alueelle:	+11 km
Etäisyys lähimmästä asunnosta:	0,4 km
Etäisyys lähimmästä loma-as.:	0,5 km
Asukkaita 1km säteellä (1km):	7
Asukkaita 2km säteellä (1km):	99
Etäisyys luonnonsuojelualueelle:	8,9 km
Etäisyys pohjavesialueelle:	6,4 km
Etäisyys virkistysalueelle:	+11 km






**Muut tiedot:**

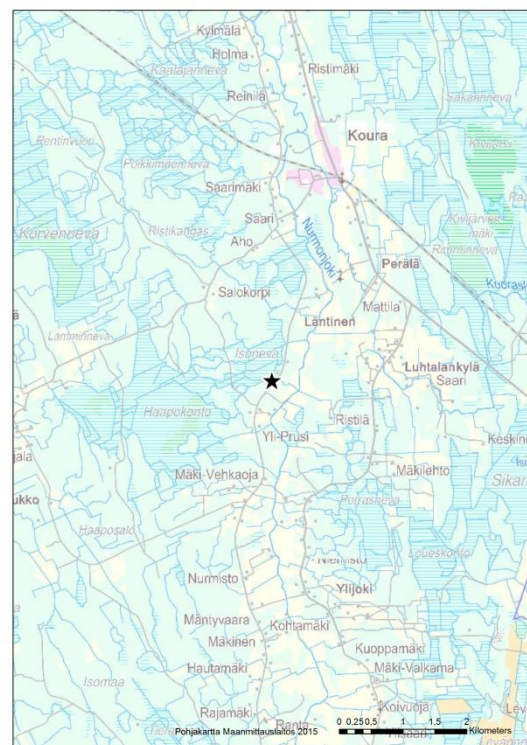
Ympäristölupa uusittava vuonna 2016  
 Rata avoimessa käytössä myös muille seuroille  
 Alueella metsästysmaja, ulkokäymälä, huoltorakennus  
 Radoilla asetelineet  
 Parkkipaikoitus n. 20 autolle

**LÄHDE:**

23.7.2015 Olavi Rasku, Kouran metsästysseura (pj.)

**Karttaselitteet:**

★	Ampumaradat
	Pohjavesialue
	Natura 2000 -alueet
	Luonnonsuojelualueet
	Virkistysalueet
	Asemakaavoitetut alueet



**RATAKORTTI 60. Ähtärinrannan ampumarata**

Maapohjan omistaja:	Jani Tiainen ja Teresa Kari
Ylläpitäjä:	Ähtärinrannan metsästys- ja ampumaseura
Käyttäjäseurat:	Ähtärinrannan MAS, Kolunkosken my
Kylä:	Ähtärinranta
Kunta:	Ähtäri
Maakunta:	Etelä-Pohjanmaa
Osoite:	Luodeslammentie 157, 63660 Ähtäri

**Arvioitu rataluokitus:**

Laukausmäärä/vuosi (+/-10 000):	-10 000
Käyttötarkoitus:	Harrastustoiminta, ampumakokeet, kohdistus
Käyttäjämäärä:	-/vuosi n. 30/kk -/vk
Radat:	Kiväärirata (jossa pienoiskivääri-, hirvi- ja luodikkoaseamuntaa)
Käyttöaika:	Elo-syyskuussa
Keskeinen ampumasuunta:	Etelä ja kaakko
Tehdyt ympäristöselvitykset:	Ei
Ympäristölupa:	Ei

Perustamisvuosi:	1970-luvulla
Pinta-ala:	0,6 ha
Etäisyys asemakaava-alueelle:	+11 km
Etäisyys lähimmästä asunnosta:	0,7 km
Etäisyys lähimmästä loma-as.:	0,9 km
Asukkaita 1km säteellä (1km):	2
Asukkaita 2km säteellä (1km):	71
Etäisyys luonnonsuojelualueelle:	8,4 km
Etäisyys pohjavesialueelle:	4,7 km
Etäisyys virkistysalueelle:	5,3 km






**Muut tiedot:**

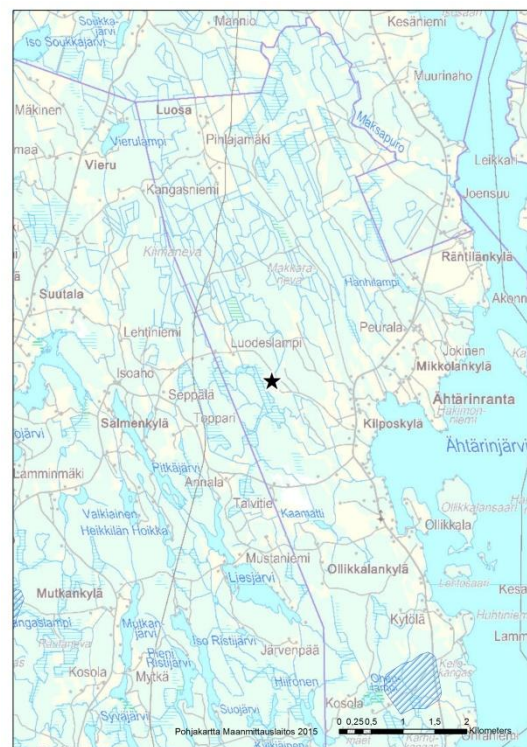
Ilmoituksenvarainen rata, ei haettu ympäristölupaa  
 Radan käyttö on hiipunut merkkiammuntavaatimusten hellittäessä sekä harrastajien ikääntyessä  
 Metsästäjienmaja, lahtivaja, ulkokäymälä, asetelineet  
 Merkkiammuntoihin ympäruskunnista ampujia  
 Seuralla toiveena radan aktiivisempi käyttö  
 Radalla suoritetaan yleisiä kunnostustöitä

**LÄHDE:**

30.6. Kimmo Kilponen, Ähtärinrannan MAS (ratavastaava)

**Karttaselitteet:**

★	Ampumaradat
	Pohjavesialue
	Natura 2000 -alueet
	Luonnonsuojelualueet
	Virkistysalueet
	Asemakaavoitetut alueet





**RATAKORTTI 61. Lintuharjun ampumarata**

Maapohjan omistaja:	Jurvan metsästysseura
Ylläpitäjä:	Jurvan metsästysseura
Käyttäjäseurat:	Jurvan ms
Kylä:	Jurva
Kunta:	Kurikka
Maakunta:	Etelä-Pohjanmaa
Osoite:	Kauhajoentie 610, 66300 Kurikka

**Arvioitu rataluokitus:**

Laukausmäärä/vuosi (+/-10 000):	-100 000
Käyttötarkoitus:	Harrastustoiminta, kilpailut, ampumakoheet, aseiden kohdistus
Käyttäjämäärä:	-/vuosi -/kk n. 20/vk
Radat:	Haulikkorata (skeet), kiväärirata (villikarju, hirvi), pistoolirata
Käyttöaika:	Huhti-lokakuu
Keskeinen ampumasuunta:	Itä ja pohjoinen
Tehdyt ympäristöselvitykset:	-
Ympäristölupa:	Voimassa

Perustamisvuosi:	1960-luvulla
Pinta-ala:	5,6 ha
Etäisyys asemakaava-alueelle:	3,2 km
Etäisyys lähimmästä asunnosta:	0,7 km
Etäisyys lähimmästä loma-as.:	1,3 km
Asukkaita 1km säteellä (1km):	0
Asukkaita 2km säteellä (1km):	2
Etäisyys luonnonsuojelualueelle:	2,9 km
Etäisyys pohjavesialueelle:	Alueella
Etäisyys virkistysalueelle:	0,2 km






**Muut tiedot:**

Alueella metsästäjienmaja  
Radalla järjestetään SAL:n aluemestaruuskilpailut  
Talvisin vain aseiden kohdistuksia  
Ratojen yhteydessä ei käymälöitä

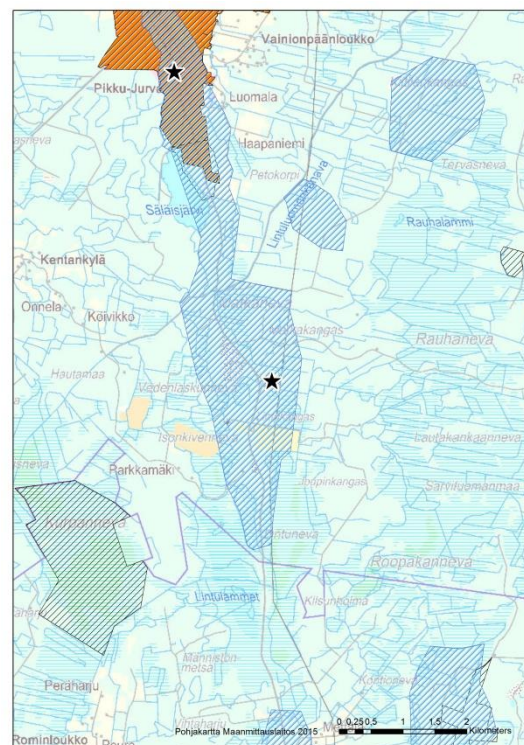
**LÄHDE:**

23.7.2015 Mika Lintula, Jurvan metsästysseura (pj.)

**Karttaselitteet:**

- ★ Ampumaradat
-  Pohjavesialue
-  Natura 2000 -alueet
-  Luonnonsuojelualueet
-  Virkistysalueet
-  Asemakaavoitetut alueet

Lintuharjun ampumarata keskellä



**RATAKORTTI 62. Kurikan Kiimanevan ampumarata**

Maapohjan omistaja:	Kurikan kaupunki
Ylläpitäjä:	Kurikan ampujat, rhy, Kurikan ms, Koivistonkylän ms, Polvenkylän ms
Käyttäjäseurat:	-", reserviläisjärjestöt
Kylä:	Kampinkylä
Kunta:	Kurikka
Maakunta:	Etelä-Pohjanmaa
Osoite:	Paavolantie 549, 61300 Kurikka

**Arvioitu rataluokitus:**

Laukausmäärä/vuosi (+/-10 000):

Käyttötarkoitus:

Käyttäjämäärä:

Radat:

Käyttöaika:

Keskeinen ampumasuunta:

Tehdyt ympäristöselvitykset:

Ympäristölupa (2002):

**Ampumarata**

100 000

Merkkiammunnat, harrastustoiminta, kilpailutoimintaa, vapaaehtoinen maanpuolustus

n. 250/vuosi -/kk -/vk

Pistooli, haulikko, pienoiskivääri, hirvi, pienoishirvi, luodikko, 3 skeet-rataa, 3 trap-rataa

Helmi-lokakuu (aktiivinen käyttö alkaa huhtikuun puolella)

Pohjoinen ja koillinen

Melumittauksia

Voimassa

Perustamisvuosi:	1968
Pinta-ala:	7,6 ha
Etäisyys asemakaava-alueelle:	3,3 km
Etäisyys lähimmästä asunnosta:	0,8 km
Etäisyys lähimmästä loma-as.:	0,5 km
Asukkaita 1km säteellä (1km):	4
Asukkaita 2km säteellä (1km):	60
Etäisyys luonnonsuojelualueelle:	7,4 km
Etäisyys pohjavesialueelle:	1,2 km
Etäisyys virkistysalueelle:	8,1 km

**Muut tiedot:**

Suunnitteilla on ollut täysin uuden ampumaradan rakentaminen uudelle sijainnille ympäruskuntien kanssa, mutta toistaiseksi suunnitelmaa ei ole hyväksytty

Haulikkoradat aktiivisimmassa käytössä






Radalla järjestetään SAL:n ranking –kilpailut ja katsaukset

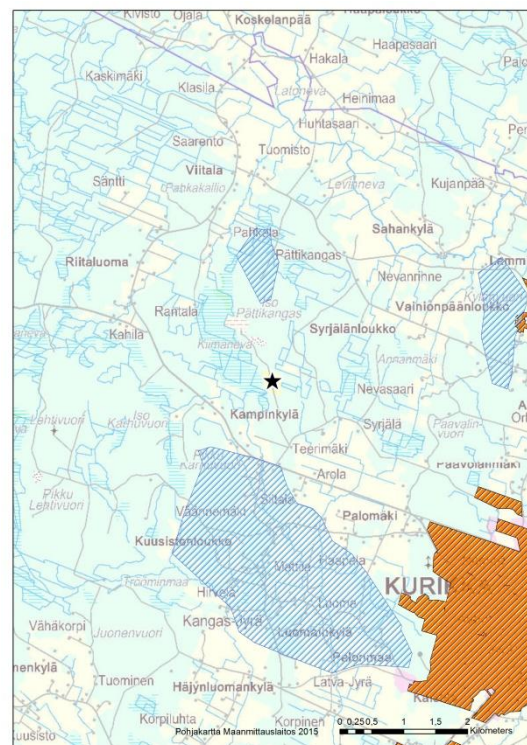
Compack-sporting –radan rakentamisesta puhetta

**LÄHDE:**

5.8.2015 Olavi Alanen, Kurikan ampujat (pj.)

**Karttaselitteet:**

- ★ Ampumaradat
-  Pohjavesialue
-  Natura 2000 -alueet
-  Luonnonsuojelualueet
-  Virkistysalueet
-  Asemakaavoitetut alueet



**RATAKORTTI 63. Töysän kirkonkylän ampumarata**

Maapohjan omistaja:	Töysän metsästysseura
Ylläpitäjä:	Töysän metsästysseura
Käyttäjäseurat:	Töysän ms, Alavuden ms, Pollarin ms, Tohnin ms, muut Töysän ja Alavuden metsästysseurat
Kylä:	Töysän kylä
Kunta:	Alavus
Maakunta:	Etelä-Pohjanmaa
Osoite:	Lintukalliontie 13, 63600 Töysä

**Arvioitu rataluokitus:**

Laukauspääty/vuosi (+/-10 000):	<b>Vähäinen ampumarata</b> -10 000
Käyttötarkoitus:	Harrastustoiminta, aseiden kohdistus, ampumakoheet
Käyttäjämäärä:	n. 150/vuosi    -/kk    -/vk
Radat:	Haulikko, hirvi, lintu, luodikko
Käyttöaika:	Maalis-lokakuu
Keskeinen ampumasuunta:	Luode ja etelä-luode
Tehdyt ympäristöselvitykset:	Melumittauksia ei virallisten määräysten mukaisesti
Ympäristölupa:	Ei

Perustamisvuosi:	1954
Pinta-ala:	1,2 ha
Etäisyys asemakaava-alueelle:	0,5 km
Etäisyys lähimmästä asunnosta:	0,7 km
Etäisyys lähimmästä loma-as.:	0,8 km
Asukkaita 1km säteellä (1km):	165
Asukkaita 2km säteellä (1km):	562
Etäisyys luonnonsuojelualueelle:	+10 km
Etäisyys pohjavesialueelle:	2,6 km
Etäisyys virkistysalueelle:	2,3 km



**Muut tiedot:**

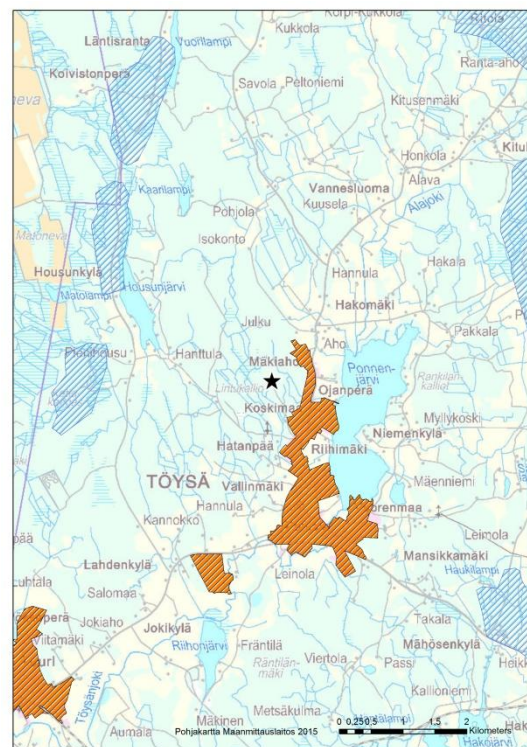
Rata toistaiseksi ilmoituksenvarainen  
Haulikkorata aktiivisimmassa käytössä Tusanpuolen haulikkoradan sulkemisen seurauksena  
Rata perustettu sotien aikaan Suojeluskunnan käyttöön  
Alueella metsästäjien maja sekä lahtivaja  
2000-luvulla metsähakkuiden vuoksi ollut meluhaittaa, mutta ei enää  
Radalla kuivakäymälä  
Radoilla asetelineet ja ammunnoissa kymmenen valvojaa  
Merkkiammuntoihin osallistujia maakuntarajojen ulkopuolelta  
Riittävästi parkkitilaa, parkkipaikat radalle tultaessa  
Ei halukkuutta matkustaa kauemmas

**LÄHDE:**

26.6.2015 Pertti Julku, Töysän metsästysseura (pj.)

**Karttaselitteet:**

★	Ampumaradat
	Pohjavesialue
	Natura 2000 -alueet
	Luonnonsuojelualueet
	Virkistysalueet
	Asemakaavoitetut alueet





**RATAKORTTI 64. Paskoonharjun ampumarata**

Maapohjan omistaja:	Ihalaisen perikunta
Ylläpitäjä:	Teuvan Riistanhoitoyhdistys
Käyttäjäseurat:	Ms Teuvan Jahti, Perälän ms, Riipin ms, Äystön Hirviporukka, Horon Metsästäjät ry, Kauppilan ms, Ms Ajo, Norin ms, Äystön metsästysseura erä, Riistanhoitoyhdistys
Kylä:	Kauppilan kylä
Kunta:	Teuva
Maakunta:	Etelä-Pohjanmaa
Osoite:	Horontie 505, 64700 Teuva

**Arvioitu rataluokitus:**

Laukausmäärä/vuosi (+/-10 000):	<b>Ampumarata</b> +10 000
Käyttötarkoitus:	Harrastustoiminta, hirvikokeet, aseiden kohdistus
Käyttäjämäärä:	n. 200/vuosi    -/kk    -/vk
Radat:	Haulikko (skeet ja trap), kivääri (100m), hirvi (100m), pienoiskivääri/ampumahihtorata
Käyttöaika:	Ympäri vuoden
Keskeinen ampumasuunta:	Luode ja kaakko
Tehdyt ympäristöselvitykset:	-
Ympäristölupa:	-

Perustamisvuosi:	1969
Pinta-ala:	4,5 ha
Etäisyys asemakaava-alueelle:	4,3 km
Etäisyys lähimmästä asunnosta:	0,4 km
Etäisyys lähimmästä loma-as.:	2,7 km
Asukkaita 1km säteellä (lkm):	0
Asukkaita 2km säteellä (lkm):	4
Etäisyys luonnonsuojelualueelle:	1,9 km
Etäisyys pohjavesialueelle:	3,6 km
Etäisyys virkistysalueelle:	6,9 km






**Muut tiedot:**

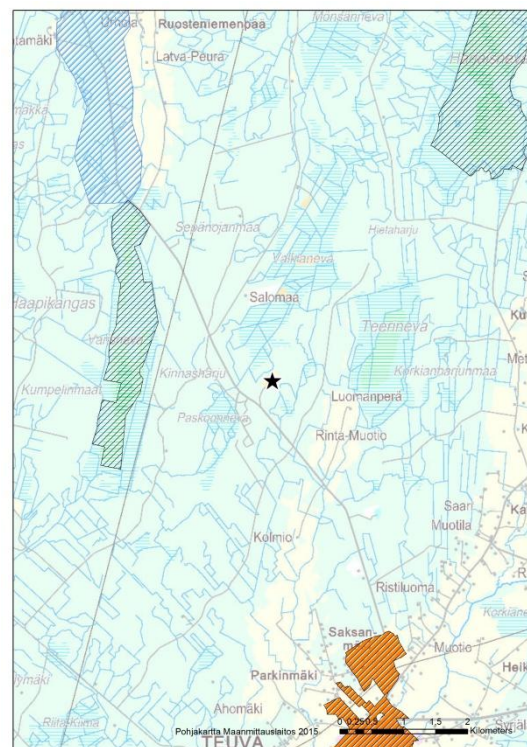
Ympäristölupaa tullaan hakemaan 2016  
 Vuokrasopimus vuoteen 2019  
 Rata aktiivisimmassa käytössä huhti-syyskuussa, talvisin pienoiskivääriradalla harjoitetaan ampumahihtoa  
 Parkkipaikat ratojen yhteydessä  
 Radoilla asetelineet  
 Skeet-radoilla siirrytty käyttämään rautahauleja sekä savikiekkoja  
 Ratojen laajennuksia ei tiedossa vähäisen tilan vuoksi  
 Seuralla toive, ettei tuulivoimaa rakennettaisi liian lähelle rataa

**LÄHDE:**

24.6.2015 Seppo Vainionpää  
 Teuvan Riistanhoitoyhdistyksen toiminnanohjaaja

**Karttaselitteet:**

- ★ Ampumaradat
-  Pohjavesialue
-  Natura 2000 -alueet
-  Luonnonsuojelualueet
-  Virkistysalueet
-  Asemakaavoitetut alueet







**RATAKORTTI 66. Peräseinäjoen metsästysseuran ampumarata**

Maapohjan omistaja:	Seinäjoen kaupunki
Ylläpitäjä:	Peräseinäjoen metsästysseura
Käyttäjät:	Peräseinäjoen ms, poliisi, reserviläiset, rauhanturvaajat, naapuriseuraut
Kylä:	Peräseinäjoki
Kunta:	Seinäjoki
Maakunta:	Etelä-Pohjanmaa
Osoite:	Näätämajantie 160, 61100 Seinäjoki

<b>Arvioitu rataluokitus:</b>	<b>Ampumarata</b>
Laukauspääty/vuosi (+/-10 000):	+100 000
Käyttötarkoitus:	Harrastustoiminta, aseidenkohdistus, ampumakoheet, seudulliset kilpailut, vapaaehtoinen maanpuolustus
Käyttäjämäärä:	-/vuosi -/kk n. 50/vk
Radat:	Pistooli (25m), villikarju (50m), hirvi (100m), haulikkoradat: (skeet ja trap)
Käyttöaika:	Huhti-Lokakuu, haulikkoradalla myös talvisin toimintaa
Keskeinen ampumasuunta:	Etelä ja Itä
Tehdyt ympäristöselvitykset:	-
Ympäristölupa(2015):	Voimassa

Perustamisvuosi:	2004
Pinta-ala:	4,2 ha
Etäisyys asemakaava-alueelle:	4,7 km
Etäisyys lähimmästä asunnosta:	1,1 km
Etäisyys lähimmästä loma-as.:	2,5 km
Asukkaita 1km säteellä (1km):	0
Asukkaita 2km säteellä (1km):	11
Etäisyys luonnonsuojelualueelle:	+10 km
Etäisyys pohjavesialueelle:	6,6 km
Etäisyys virkistysalueelle:	5,4 km






**Muut tiedot:**

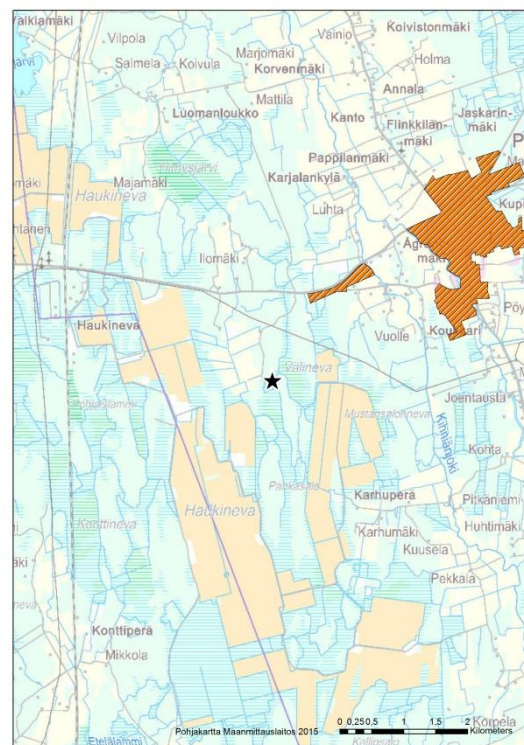
Ympäristölupa on myönnetty kahdelle uudelle radalle  
 ➔ Reserviläisten käyttöön rakenteilla yksi uusi rata ja reserviläisistä tulossa toinen ylläpitäjätaho  
 Haulikkoradalla eniten laukaisumääriä  
 Melusta ei kuulutusvaiheessa valituksia  
 Radan yhteydessä metsästysmaja ja lahtivaja, mahdollisuus tapahtumien järjestämiseen  
 Vesinäytteiden otto suoritetaan 2015  
 Radoilla on kaksi isoa parkkipaikkaa ja ulkokäymälät  
 Kaikki radat on katettuja, joissa asetelineet  
 Radan ylläpito jatkossakin oman seuran voimin, ei kaupallisia tavoitteita

**LÄHDE:**

23.7.2015 Juha Koliini, Peräseinäjoen metsästysseura (pj.)

**Karttaselitteet:**

★	Ampumaradat
	Pohjavesialue
	Natura 2000 -alueet
	Luonnonsuojelualueet
	Virkistysalueet
	Asemakaavoitetut alueet



**RATAKORTTI 67. Kiuaskallion ampumarata**

Maapohjan omistaja:	Jalasjärven kunta
Ylläpitäjä:	Jalasjärven Ampujat
Käyttäjäseurat:	Jalasjärven Ampujat, Jalasjärven Jalas
Kylä:	Kiuaskallio
Kunta:	Jalasjärvi
Maakunta:	Etelä-Pohjanmaa
Osoite:	Lempilaaksontie 61, 61600 Jalasjärvi

<b>Arvioitu rataluokitus:</b>	<b>Ampumarata</b>
Laukauspääty/vuosi (+/-10 000):	+10 000
Käyttötarkoitus:	Harrastustoiminta (ampumahiihto)
Käyttäjämäärä/vuosi:	-/vuosi -/kk n. 20/vk
Radat:	Pistooli, pienoiskivääri/ampumahiihtorata
Käyttöaika:	Ympäri vuoden
Keskeinen ampumasuunta:	Pohjoinen
Tehdyt ympäristöselvitykset:	Melumittaukset
Ympäristölupa (2013):	Voimassa

Perustamisvuosi:	1980-luvulla
Pinta-ala:	4,7 ha
Etäisyys asemakaava-alueelle:	Alueella
Etäisyys lähimmästä asunnosta:	0,5 km
Etäisyys lähimmästä loma-as.:	1,0 km
Asukkaita 1km säteellä (1km):	248
Asukkaita 2km säteellä (1km):	2246
Etäisyys luonnonsuojelualueelle:	4,7 km
Etäisyys pohjavesialueelle:	+10 km
Etäisyys virkistysalueelle:	0,9 km





**Muut tiedot:**

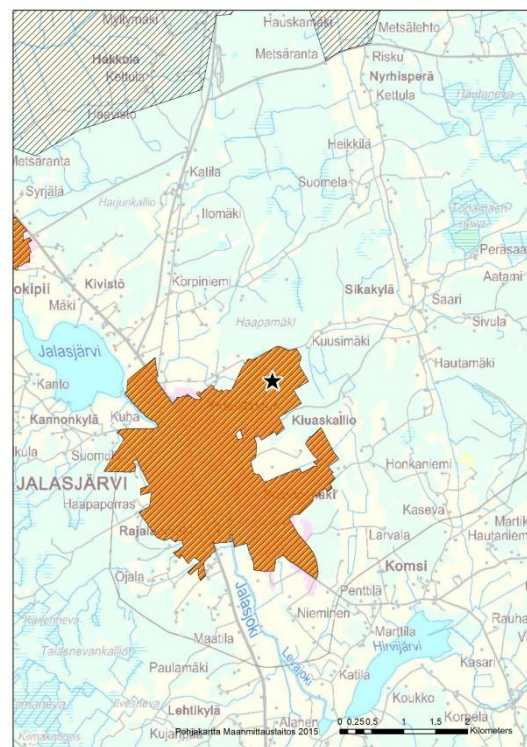
Laukauspäätyjen kirjaamista alettu suorittamaan 2015  
Ratoja peruskorjattu useaan otteeseen, mm. tuhopolttojen vuoksi  
Tapahtumien aikana järjestetään siirrettävät ulkokäymälät  
Radoilla tauluvarastot  
Ampumahiihtoratojen yhteydessä asetelineet ja pistoolirata on katettu  
Tilava parkkipaikka  
Radoilla järjestetty SM-tason kilpailuja  
Seuralla mietinnässä kilpailutoiminnan lisäämistä radalla

**LÄHDE:**

30.6.2015 Teijo Kimpimäki, Jalasjärven ampujat (sihteeri)  
30.6.2015 Heikki Kossila, Jalasjärven ampujat (Pj.)  
30.6.2015 Pauli Puskala, Jalasjärven kunta (Aluevastaava)

**Karttaselitteet:**

- ★ Ampumaradat
-  Pohjavesialue
-  Natura 2000 -alueet
-  Luonnonsuojelualueet
-  Virkistysalueet
-  Asemakaavoitetut alueet



**RATAKORTTI 68. Tusanpuolen ampumarata**

Maapohjan omistaja:	Alavuden ampujat
Ylläpitäjä:	Alavuden ampujat
Käyttäjöseurat:	Alavuden ampujat, 13 metsästysseuraa, Riistanhoitoyhdistys, poliisilaitos
Kylä:	Tusanpuoli
Kunta:	Alavus
Maakunta:	Etelä-Pohjanmaa
Osoite:	Tusantie 320, 63300 Alavus

**Arvioitu rataluokitus:**

Laukausmäärä/vuosi (+/-10 000):	<b>Ampumarata</b> +10 000
Käyttötarkoitus:	Harjoitukset, ampumakokeet, seudulliset kilpailut
Käyttäjämäärä:	-/vuosi n. 100/kk      -/vk
Radat:	Luodikko, hirvi, villikarju, pistooli, pienoiskivääri
Käyttöaika:	Huhti-lokakuu
Keskeinen ampumasuunta:	Itä
Tehdyt ympäristöselvitykset:	-
Ympäristölupa:	Voimassa

Perustamisvuosi:	1950-luvulla
Pinta-ala:	1,8 ha
Etäisyys asemakaava-alueelle:	0,8 km
Etäisyys lähimmästä asunnosta:	0,2 km
Etäisyys lähimmästä loma-as.:	0,8 km
Asukkaita 1km säteellä (1km):	54
Asukkaita 2km säteellä (1km):	431
Etäisyys luonnonsuojelualueelle:	10 km
Etäisyys pohjavesialueelle:	7,8 km
Etäisyys virkistysalueelle:	4,3 km






**Muut tiedot:**

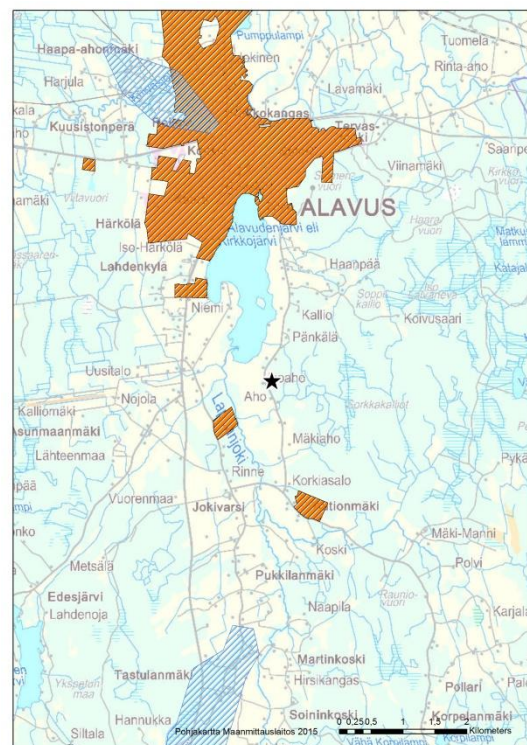
- Rata ollut käyttökiellossa meluhaittojen vuoksi  
 → Haulikkorata poistettu ja meluvalleja lisätty
- Pistooliradalla järjestetään aluemestaruuskilpailut
- Radat katettu, kivääriradalla asetelineet
- Sähköverkkoliitäntä
- Alueella kuivakäymälä
- Seuralla ei suunnitelmissa muutostöitä radalla
- ei tilaa, tarvetta eikä mahdollisuutta
- asutus lähellä

**LÄHDE:**

26.6.2015 Tapio Linjala, Alavuden ampujat (pj.)

**Karttaselitteet:**

- ★ Ampumaradat
-  Pohjavesialue
-  Natura 2000 -alueet
-  Luonnonsuojelualueet
-  Virkistysalueet
-  Asemakaavoitetut alueet





**RATAKORTTI 69. Mustikkavuoren ampumarata**

Maapohjan omistaja:	Ähtärin kaupunki
Ylläpitäjä:	Ähtärin Seudun ampujat ry
Käyttäjäseurat:	Ähtärin Seudun ampujat ry, reserviläiset, metsästysseurat
Kylä:	Mustikkavuori
Kunta:	Ähtäri
Maakunta:	Etelä-Pohjanmaa
Osoite:	Mustikkavuorentie 66, 63700 Ähtäri

**Arvioitu rataluokitus:**

Laukausmäärä/vuosi (+/-10 000):

Käyttötarkoitus:

Käyttäjämäärä:

Radat:

Käyttöaika:

Keskeinen ampumasuunta:

Tehdyt ympäristöselvitykset:

Ympäristölupa:

**Ampumarata**

+10 000

Harrastustoiminta, valtakunnalliset kilpailut, opetustoiminta, vapaaehtoinen maanpuolustus

-/vuosi n. 80/kk -/vk

pistooli, pienoiskivääri

Ympäri vuoden

Pohjoinen

-

Voimassa

Perustamisvuosi:

1994

Pinta-ala:

1,0 ha

Etäisyys asemakaava-alueelle:

0,2 km

Etäisyys lähimmästä asunnosta:

0,5 km

Etäisyys lähimmästä loma-as.:

0,7 km

Asukkaita 1km säteellä (1km):

365

Asukkaita 2km säteellä (1km):

1781

Etäisyys luonnonsuojelualueelle:

3,2 km

Etäisyys pohjavesialueelle:

5,7 km

Etäisyys virkistysalueelle:

0,4 km

**Muut tiedot:**

Pienoiskivääriradan lähellä asutusta, mutta meluhaitta on lievää

Ratoja ylläpidetään hyvässä kunnossa




Harrastajat melko vanhoja ja seura kaipaa uusia nuoria lajin jatkajia

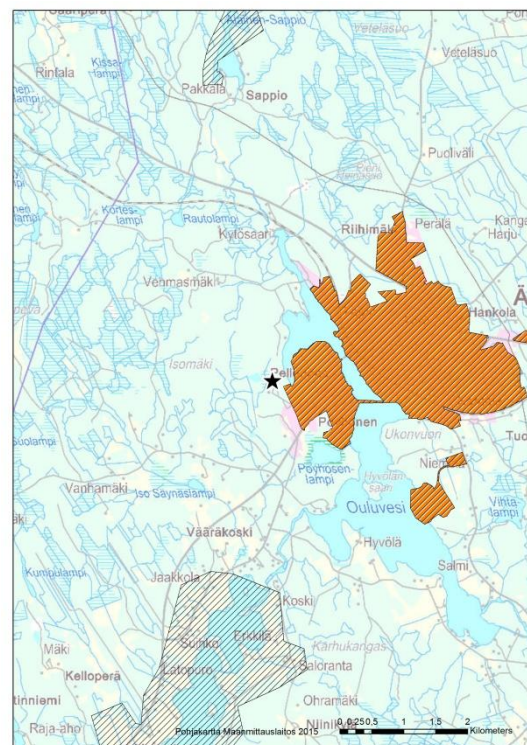
Pienoiskivääriradalla harrastetaan talvella ampumahiihtoa ja kesällä ampumajuoksua

**LÄHDE:**

4.6.2015 Markku Niemi, Ähtärin Seudun ampujat ry (pj.)

**Karttaselitteet:**

- ★ Ampumaradat
-  Pohjavesialue
-  Natura 2000 -alueet
-  Luonnonsuojelualueet
-  Virkistysalueet
-  Asemakaavoitetut alueet



**RATAKORTTI 70. Länsimajan ampumarata**

Maapohjan omistaja:	Länsipuolen metsästysseura
Ylläpitäjä:	Länsipuolen metsästysseura
Käyttäjäseurat:	Länsipuolen metsästysseura, reserviläiset
Kylä:	Sydänmaan kylä
Kunta:	Alavus
Maakunta:	Etelä-Pohjanmaa
Osoite:	Sikosaarentie 940, 63370 Alavus

**Arvioitu rataluokitus:**

Laukauspääty/vuosi (+/-10 000):  
Käyttötarkoitus:

Käyttäjämäärä:

Radat:

Käyttöaika:

Keskeinen ampumasuunta:

Tehdyt ympäristöselvitykset:

Ympäristölupa:

Perustamisvuosi:

Pinta-ala:

Etäisyys asemakaava-alueelle:

Etäisyys lähimmästä asunnosta:

Etäisyys lähimmästä loma-as.:  
Asukkaita 1km säteellä (1km):

Asukkaita 2km säteellä (1km):

Etäisyys luonnonsuojelualueelle:

Etäisyys pohjavesialueelle:

Etäisyys virkistysalueelle:

**Vähäinen ampumarata**

-10 000

Ampumakokeet, kohdistus, harrastustoiminta, alueelliset kilpailut, vapaaehtoinen maanpuolustus

n. 185/vuosi -/kk -/vk

Haulikko, luodikko, hirvi

Ympäri vuoden, aktiivisinta heinä-syyskuussa

Etelä

Ei

Ei

1980-luvun lopulla

0,8 ha

+14 km

0,9 km

1,5 km

3

40

6,2 km

+10 km

+11 km

**Muut tiedot:**

Ilmoituksenvarainen ampumarata

Jos radoille aletaan tehdä muutoksia, on ympäristölupaa haettava

Radalla järjestetään hirvenjuoksukilpailuja

Alueella metsästäjien maja

Asetelineet ratojen yhteydessä

Parkkitilaa ratojen läheisessä hiekkamontussa sekä metsästysmajan pihassa






Sähköverkkoliitäntä

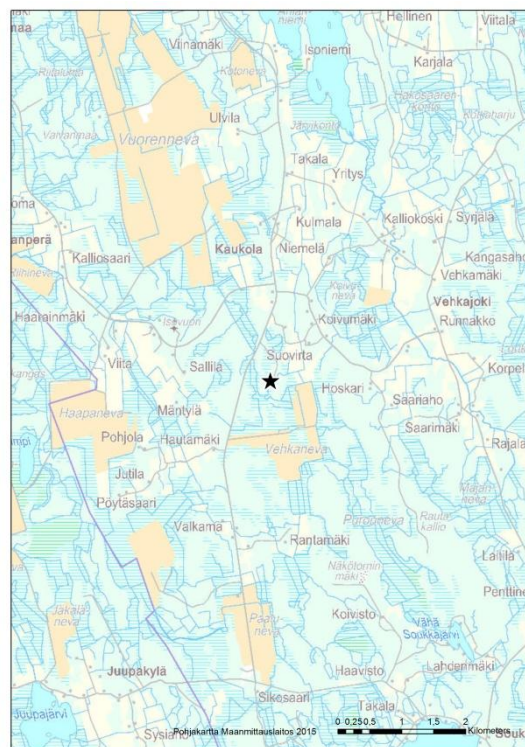
**LÄHDE:**

26.6.2015 Harri Runnako,

Länsipuolen metsästysseura (pj.)

**Karttaselitteet:**

- ★ Ampumaradat
-  Pohjavesialue
-  Natura 2000 -alueet
-  Luonnonsuojelualueet
-  Virkistysalueet
-  Asemakaavoitetut alueet





**RATAKORTTI 71. Myllymäen ampumarata**

Maapohjan omistaja:	Timo Härkönen
Ylläpitäjä:	Ähtärin urheilumetsästäjät
Käyttäjäseurat:	Ähtärin urheilumetsästäjät, Nuoramon ms, Myllymäen Eräveikot, Rämälän ms, Ähtärin Asevarikko, Puolustusvoimat, Riistanhoitoyhdistys
Kylä:	Myllymäki
Kunta:	Ähtäri
Maakunta:	Etelä-Pohjanmaa
Osoite:	Nousunlahdentie 650, 63900 Ähtäri

**Arvioitu rataluokitus:**

Laukauspääty/vuosi (+/-10 000):	<b>Vähäinen ampumarata</b> 4 500
Käyttötarkoitus:	Harrastustoiminta, kohdistus, alueelliset kilpailut, maanpuolustus
Käyttäjämäärä:	-/vuosi -/kk n. 30/vk
Radat:	Hirviradat (75m ja 100m), haulikkorata (jossa skeet- ja metsästysammuntaa)
Käyttöaika:	Touko-lokakuu (ma-pe klo 10–21, la klo 10–18, su suljettu)
Keskeinen ampumasuunta:	Itä
Tehdyt ympäristöselvitykset:	Melumittaukset (Ei virallisten määräysten mukaisesti)
Ympäristölupa:	Vireillä

Perustamisvuosi:	1969
Pinta-ala:	0,7 ha
Etäisyys asemakaava-alueelle:	2,1 km
Etäisyys lähimmästä asunnosta:	0,5 km
Etäisyys lähimmästä loma-as.:	0,6 km
Asukkaita 1km säteellä (1km):	32
Asukkaita 2km säteellä (1km):	244
Etäisyys luonnonsuojelualueelle:	1,3 km
Etäisyys pohjavesialueelle:	1,4 km
Etäisyys virkistysalueelle:	2,6 km

**Muut tiedot:**

Touko- ja elokuussa aktiivisimmassa käytössä Radalla sarja- ja metsästyskilpailuja hirvi- ja haulikkoammunnassa  
Radalla on aikaisemmin ollut enemmän kilpailutoimintaa  
Ei huoltotiloja eikä aseiden säilytystä  
Parkkitilaa noin 40 autolle, suuremmissa tapahtumissa parkkeeraus tien viereen  
Radalle ei myönnetty laajennusmahdollisuutta






**LÄHDE:**

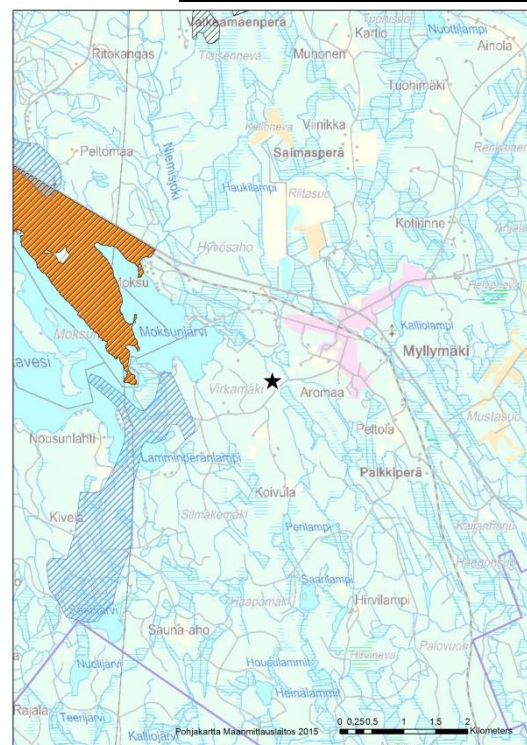
23.6.2015 Yrjö Petäjä, Ähtärin Urheilumetsästäjät (pj.)

ELY:n lausunto ympäristölupahakemuksesta ampumaradalle ja sen laajennukselle

Dnro EPOELY/275/07.00/2014

**Karttaselitteet:**

- ★ Ampumaradat
-  Pohjavesialue
-  Natura 2000 -alueet
-  Luonnonsuojelualueet
-  Virkistysalueet
-  Asemakaavoitetut alueet



**RATAKORTTI 72. Karijoen ampumarata**

Maapohjan omistaja:	Karijoen metsästysseura ry
Ylläpitäjä:	-''-
Käyttäjäseurat:	-''-, Myrkyn metsänkävijät, reserviläiset
Kylä:	Ylikylä
Kunta:	Karijoki
Maakunta:	Etelä-Pohjanmaa
Osoite:	Luovankyläntie 202, 64350 Karijoki

**Arvioitu rataluokitus:**

Laukausmäärä/vuosi (+/-10 000):	<b>Vähäinen ampumarata</b> 3 000
Käyttötarkoitus:	Harrastustoiminta, ampumakokeet, vapaaehtoinen maanpuolustus
Käyttäjämäärä:	-/vuosi -/kk 30/vk
Radat:	Luodikko (jossa 100m ja liikkuva hirvi 75m), pienoiskivääri (50m), haulikko
Käyttöaika:	Kesä-elokuu
Keskeinen ampumasuunta:	Pohjoinen
Tehdyt ympäristöselvitykset:	Ei
Ympäristölupa:	Voimassa

Perustamisvuosi:	1940-luvulla
Pinta-ala:	1,7 ha
Etäisyys asemakaava-alueelle:	1,9 km
Etäisyys lähimmästä asunnosta:	0,8 km
Etäisyys lähimmästä loma-as.:	0,9 km
Asukkaita 1km säteellä (1km):	2
Asukkaita 2km säteellä (1km):	50
Etäisyys luonnonsuojelualueelle:	Alueella
Etäisyys pohjavesialueelle:	Osittain
Etäisyys virkistysalueelle:	3,1 km

**Muut tiedot:**

Radan yhteydessä metsästäjienmaja ja lahtivaja, joissa wc:t ja suihkutilat

Talvisin ampumaradoille ei aurausta, auraus ainoastaan metsästäjienmajalle






Luodikko- ja pienoiskivääriradoilla on tehty kunnostukset puolustusvoimien vaatimusten mukaisesti

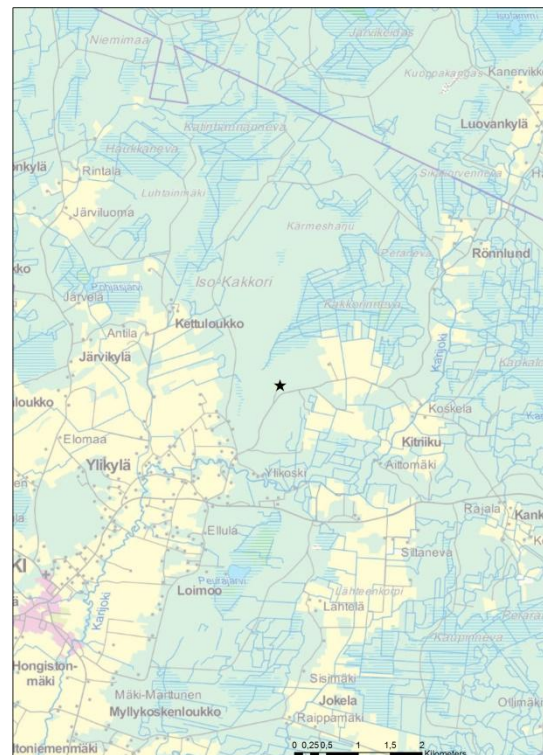
Seuralla toiveena on saada radan kävijämäärä kasvuun

**LÄHDE:**

9.10.2015 Patrik Uuro, Karijoen metsästysseura ry (pj.)

**Karttaselitteet:**

- ★ Ampumaradat
-  Pohjavesialue
-  Natura 2000 -alueet
-  Luonnonsuojelualueet
-  Virkistysalueet
-  Asemakaavoitetut alueet



**RATAKORTTI 73. Sotkan metsästysampumarata**

Maapohjan omistaja:	Kauhajoen kaupunki
Ylläpitäjä:	Kauhajoen rhy, Kauhajoen ampujat, Kauhajoen metsästysseura
Käyttäjäseurat:	-", Poliisi, Pöntänen ms, Muurahaisen Erämiehet
Kylä:	Sotka
Kunta:	Kauhajoki
Maakunta:	Etelä-Pohjanmaa
Osoite:	Erähovintie 60, 61800 Kauhajoki

**Arvioitu rataluokitus:**

Laukauspää/vuosi (+/-10 000):	<b>Ampumarata</b> -100 000
Käyttötarkoitus:	Harjoitustoiminta, seudulliset kilpailut, viranomaisten taitojen ylläpito
Käyttäjämäärä:	n. 300/vuosi    -/kk    -/vk
Radat:	Haulikkoradat: (4 skeet, 2 trap), Pistooli (25m), pienoiskivääri (50m), kivääriradat: (liikkuva hirvi, villikarju, olympiakivääri)
Käyttöaika:	Huhti-lokakuu
Keskeinen ampumasuunta:	Pohjoinen
Tehdyt ympäristöselvitykset:	-
Ympäristöluja:	Voimassa

Perustamisvuosi:	1974
Pinta-ala:	2,5 ha
Etäisyys asemakaava-alueelle:	1,8 km
Etäisyys lähimmästä asunnosta:	1,0 km
Etäisyys lähimmästä loma-as.:	1,4 km
Asukkaita 1km säteellä (1km):	0
Asukkaita 2km säteellä (1km):	310
Etäisyys luonnonsuojelualueelle:	1,1 km
Etäisyys pohjavesialueelle:	0,8 km
Etäisyys virkistysalueelle:	Alueella




**Muut tiedot:**

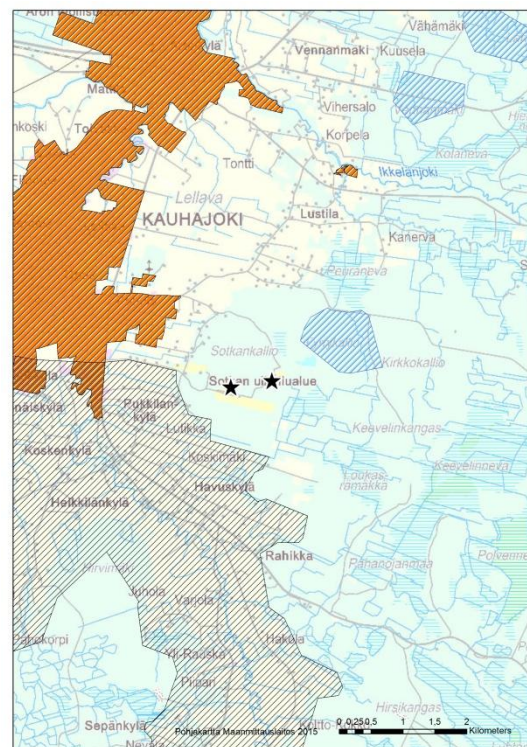
Haulikkoradalla myös talvella toimintaa  
Luotiradoilla aktiivisinta käyttöä  
Kauhajoen ampujat ja Kauhajoen ms ry yhteisvuokralla alueella  
Radalla sähköverkkoliitäntä, ei valaistusta  
Ulkokäymälä  
Alueella kaksi lukittavaa varastohuonetta  
Metsästysmaja Erähovi radan läheisyydessä  
Parkkitilaa riittävästi piha-alueella  
Radalle suunnitteilla kisakanslian/toimistotilojen rakentaminen  
Ratojen laajentamiselle ei ole tarvetta, eikä tilaakaan

**LÄHDE:**

17.7.2015 Terho Niemelä, Kauhajoen ampujat (pj.)  
22.7.2015 Pauli Kiviluoma, Kauhajoen metsästysseura (pj.)

**Karttaselitteet:**

- ★ Ampumaradat
-  Pohjavesialue
-  Natura 2000 -alueet
-  Luonnonsuojelualueet
-  Virkistysalueet
-  Asemakaavoitetut alueet

**Metsästysampumarata oikealla**










**RATAKORTTI 75. Itäisen ampumarata**

Maapohjan omistaja:	Jalasjärven Itäinen metsästysyhdistys ry (JIMY ry)
Ylläpitäjä:	JIMY ry
Käyttäjäseurat:	Jalasjärven rhy:n seurat
Kylä:	Yli-Valli
Kunta:	Jalasjärvi
Maakunta:	Etelä-Pohjanmaa
Osoite:	Yli-Vallintie 1260, Jalasjärvi

<b>Arvioitu rataluokitus:</b>	<b>Ampumarata</b>
Laukausmäärä/vuosi (+/-10 000):	+10 000
Käyttötarkoitus:	Harrastustoiminta, ampumakokeet, aseidenkohdistus
Käyttäjämäärä:	-/vuosi -/kk n. 50/vk
Radat:	Hirvi, haulikko, luodikko, kivääri, pistooli
Käyttöaika:	Touko-lokakuu
Keskeinen ampumasuunta:	Itä ja Länsi
Tehdyt ympäristöselvitykset:	-
Ympäristölupa:	Ei

Perustamisvuosi:	1970–80-luvulla
Pinta-ala:	1,7 ha
Etäisyys asemakaava-alueelle:	+12 km
Etäisyys lähimmästä asunnosta:	0,8 km
Etäisyys lähimmästä loma-as.:	0,6 km
Asukkaita 1km säteellä (1km):	6
Asukkaita 2km säteellä (1km):	20
Etäisyys luonnonsuojelualueelle:	7,8 km
Etäisyys pohjavesialueelle:	+11 km
Etäisyys virkistysalueelle:	5,5 km

**Karttaselitteet:**

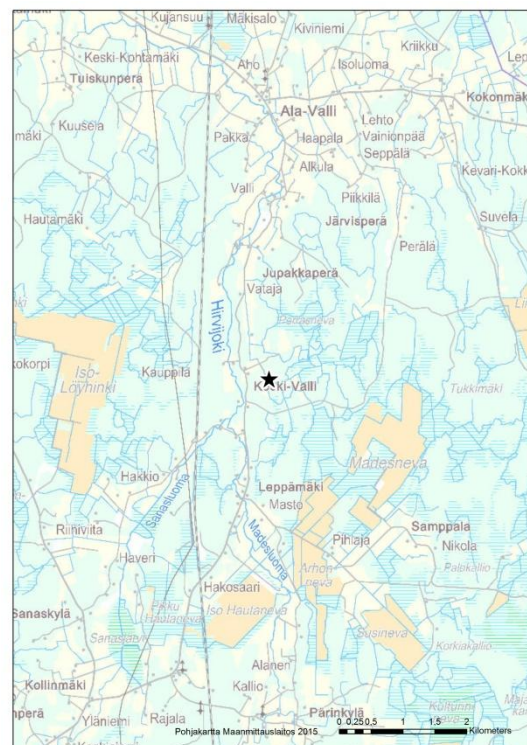
★	Ampumaradat
	Pohjavesialue
	Natura 2000 -alueet
	Luonnonsuojelualueet
	Virkistysalueet
	Asemakaavoitetut alueet

**Muut tiedot:**

Ilmoituksenvarainen ampumarata  
 Juhlapyhinä käyttökielto  
 Hirvi- ja haulikkoradat aktiivisimmassa käytössä  
 Liikkuvat hirvitaulut toimivat sähköllä  
 Parkkipaikat ratojen yhteydessä  
 Alueella metsästäjienmaja sekä lahtivaja  
 Radoilla asetelineet ja ulkokäymälä  
 Seuralla toive monipuolistaa haulikkorataa, mutta hanke olisi kallis ja työläs sekä vaatisi ympäristöluvan hakemista

**LÄHDE:**

30.6.2015 Janne Lehtinen, JIMY ry (pj.)





**RATAKORTTI 76. Torakan ampumarata**

Maapohjan omistaja:	Peränteen Metsästys- ja Ampumaseura
Ylläpitäjä:	Peränteen MAS
Käyttäjäseurat:	Peränteen MAS, Ähtärin Eränkävijät, muut metsästäjät
Kylä:	Torakkaneva
Kunta:	Ähtäri
Maakunta:	Etelä-Pohjanmaa
Osoite:	Torakkakankaantie, 63780 Ähtäri

**Arvioitu rataluokitus:**

Laukausmäärä/vuosi (+/-10 000):	<b>Ampumarata</b> +10 000
Käyttötarkoitus:	Harrastustoiminta, kohdistus, ampumakoheet, alueelliset ampumakilpailut
Käyttäjämäärä:	-/vuosi n. 100/kk      -/vk
Radat:	Haulikkoradat (skeet ja trap), hirvi, luodikko
Käyttöaika:	Touko-syyskuu
Keskeinen ampumasuunta:	Koillinen ja Etelä
Tehdyt ympäristöselvitykset:	-
Ympäristölupa:	Voimassa

Perustamisvuosi:	1970-luvulla
Pinta-ala:	1,6 ha
Etäisyys asemakaava-alueelle:	+12 km
Etäisyys lähimmästä asunnosta:	1,8 km
Etäisyys lähimmästä loma-as.:	2,1 km
Asukkaita 1km säteellä (1km):	0
Asukkaita 2km säteellä (1km):	2
Etäisyys luonnonsuojelualueelle:	1,6 km
Etäisyys pohjavesialueelle:	Alueella
Etäisyys virkistysalueelle:	2,0 km






**Muut tiedot:**

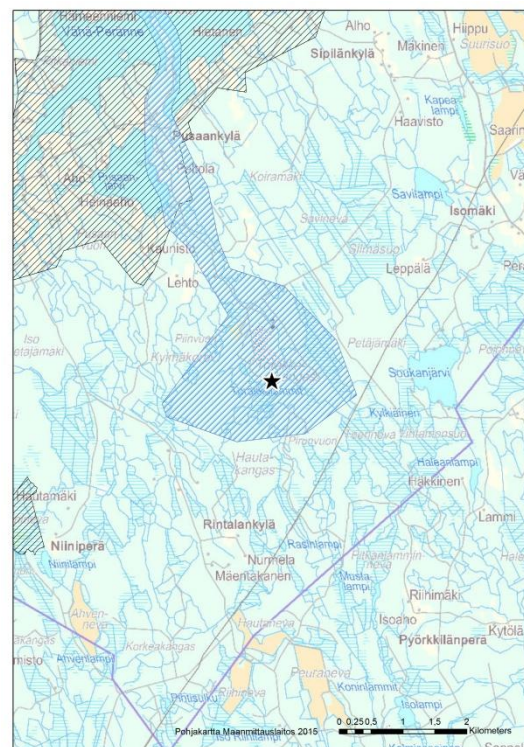
Ähtärin alueen aktiivisimmassa toiminnassa oleva ampumarata Alueella metsästäjienmaja, sauna, lahtivaja, ulkokäymälät Radalla on järjestetty Metsästysliiton valtakunnallinen ampumaratapäivä Pohjanmaan alueelta Parkkitilaa riittävästi, ratojen yhteydessä sekä metsästäjienmajan pihassa Radalla sähköverkkoliitäntä

**LÄHDE:**

30.6.2015 Kari Vasikkaniemi, Peränteen MAS (varapj.)

**Karttaselitteet:**

- ★ Ampumaradat
-  Pohjavesialue
-  Natura 2000 -alueet
-  Luonnonsuojelualueet
-  Virkistysalueet
-  Asemakaavoitetut alueet



**RATAKORTTI 77. Hyypän ampumahiihtoalue**

Maapohjan omistaja:	Kauhajoen metsästysseura ry
Ylläpitäjä:	Kauhajoen metsästysseura ry
Käyttäjäseurat:	Kauhajoen metsästysseura ry
Kylä:	Hyypä
Kunta:	Kauhajoki
Maakunta:	Etelä-Pohjanmaa
Osoite:	Könnönkyläntie 26, 61940 Kauhajoki






**Arvioitu rataluokitus:**

Laukausmäärä/vuosi (+/-10 000):	-10 000
Käyttötarkoitus:	Harrastustoiminta
Käyttäjämäärä:	-/vuosi n. 10/kk -/vk
Radat:	Pienoiskiväärirata/ampumahiihtorata
Käyttöaika:	Ympäri vuoden
Keskeinen ampumasuunta:	Etelä
Tehdyt ympäristöselvitykset:	-
Ympäristölupa:	Ei

**Vähäinen ampumarata**

Perustamisvuosi:	1980-luvulla
Pinta-ala:	0,8 ha
Etäisyys asemakaava-alueelle:	9,5 km
Etäisyys lähimmästä asunnosta:	0,2 km
Etäisyys lähimmästä loma-as.:	0,3 km
Asukkaita 1km säteellä (1km):	41
Asukkaita 2km säteellä (1km):	175
Etäisyys luonnonsuojelualueesta:	6,2 km
Etäisyys pohjavesialueelle:	Alueella
Etäisyys virkistysalueelle:	6,8 km

**Karttaselitteet:**

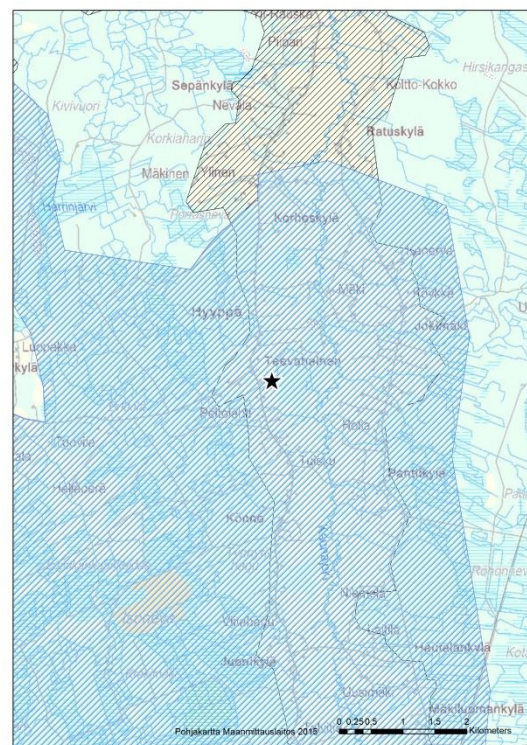
★	Ampumaradat
	Pohjavesialue
	Natura 2000 -alueet
	Luonnonsuojelualueet
	Virkistysalueet
	Asemakaavoitetut alueet

**Muut tiedot:**

Radan käyttö hiipunut ja pieni joukko käyttäjiä käy harjoittelemassa talvisin ampumahiihtoa ja kesäisin ampumajuoksua  
 Samalla tontilla Hyypän maja, jossa järjestetään aktiivisesti seuran sekä kyläläisten tapahtumia  
 Parkkitilaa runsaasti entisen urheilukentän yhteydessä  
 Radalla ulkokäymälä  
 Seuralla toive, että radan käyttö saisi jatkua harrastustoimintaa varten

**LÄHDE:**

17.7.2015 Markku Anttila, Kauhajoen metsästysseura ry:n Hyypän osaston puheenjohtaja



**RATAKORTTI 78. Koskuen ampumarata**

Maapohjan omistaja:	Koskuen metsästysseura ry
Ylläpitäjä:	Koskuen metsästysseura ry
Käyttäjäseurat:	Jalasjärven rhy:n seurat
Kylä:	Koskue
Kunta:	Jalasjärvi
Maakunta:	Etelä-Pohjanmaa
Osoite:	Tamperentie 1849, 61720 Jalasjärvi

**Arvioitu rataluokitus:**

Laukauspääty/vuosi (+/-10 000):	<b>Ampumarata</b> +10 000
Käyttötarkoitus:	Harrastustoiminta, ampumakokeet, alueelliset kilpailut
Käyttäjämäärä:	-/vuosi n. 80/kk -/vk
Radat:	Haulikko (skeet), kivääri (hirvi), luodikko
Käyttöaika:	Maaliskuu-lokakuu
Keskeinen ampumasuunta:	Etelä ja länsi
Tehdyt ympäristöselvitykset:	-
Ympäristölupa:	Vireillä

Perustamisvuosi:	1960–70 -luvulla
Pinta-ala:	1,3 ha
Etäisyys asemakaava-alueelle:	+17 km
Etäisyys lähimmästä asunnosta:	1,0 km
Etäisyys lähimmästä loma-as.:	1,2 km
Asukkaita 1km säteellä (1km):	0
Asukkaita 2km säteellä (1km):	71
Etäisyys luonnonsuojelualueelle:	+10 km
Etäisyys pohjavesialueelle:	2,2 km
Etäisyys virkistysalueelle:	6,2 km






**Muut tiedot:**

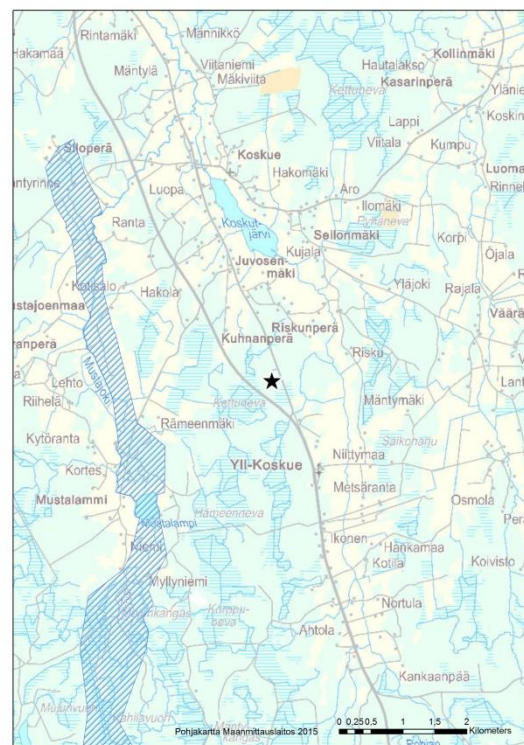
Haulikkorata aktiivisimmassa käytössä  
 Radalla järjestetään hirvenjuoksu cup -kilpailuja  
 Laukaismääristä pidetään kirjaa  
 Alueella metsästäjienmaja saunoineen ja uusi lahtivaja  
 Radalla kuivakäymälä  
 Haulikkoradan heitinkatos toimii samalla liiterinä  
 Radoilla on asetelineet  
 Alueen pihapiiri on laaja, jossa mahtuu parkkeeraamaan  
 Radalle tehdään kunnostustöitä, koska rata on vanha

**LÄHDE:**

30.6.2015 Samuli Karjanmäki,  
 Koskuen metsästysseura ry (pj.)

**Karttaselitteet:**

- ★ Ampumaradat
-  Pohjavesialue
-  Natura 2000 -alueet
-  Luonnonsuojelualueet
-  Virkistysalueet
-  Asemakaavoitetut alueet





**RATAKORTTI 79. Nummijärven ampumahiihtorata**

Maapohjan omistaja:	Kauhajoen kaupunki
Ylläpitäjä:	Kauhajoen Karhu ja Kauhajoen kaupunki
Käyttäjäseurat:	Kauhajoen Karhu
Kylä:	Nummijärvi
Kunta:	Kauhajoki
Maakunta:	Etelä-Pohjanmaa
Osoite:	Nummijärventie 591, 61910 Kauhajoki

**Arvioitu rataluokitus:**

Laukausmäärä/vuosi (+/-10 000):	<b>Vähäinen ampumarata</b> -10 000
Käyttötarkoitus:	Harrastustoiminta
Käyttäjämäärä:	-/vuosi n. 10/kk -/vk
Radat:	Pienoiskiväärirata/ampumahiihtorata (10 paikkaa)
Käyttöaika:	Ympäri vuoden
Keskeinen ampumasuunta:	Itä
Tehdyt ympäristöselvitykset:	-
Ympäristölupa:	Ei

Perustamisvuosi:	1990-luvulla
Pinta-ala:	0,7 ha
Etäisyys asemakaava-alueelle:	+19 km
Etäisyys lähimmästä asunnosta:	0,2 km
Etäisyys lähimmästä loma-as.:	0,4 km
Asukkaita 1km säteellä (1km):	13
Asukkaita 2km säteellä (1km):	99
Etäisyys luonnonsuojelualueelle:	1,0 km
Etäisyys pohjavesialueelle:	Alueella
Etäisyys virkistysalueelle:	Alueella






**Muut tiedot:**

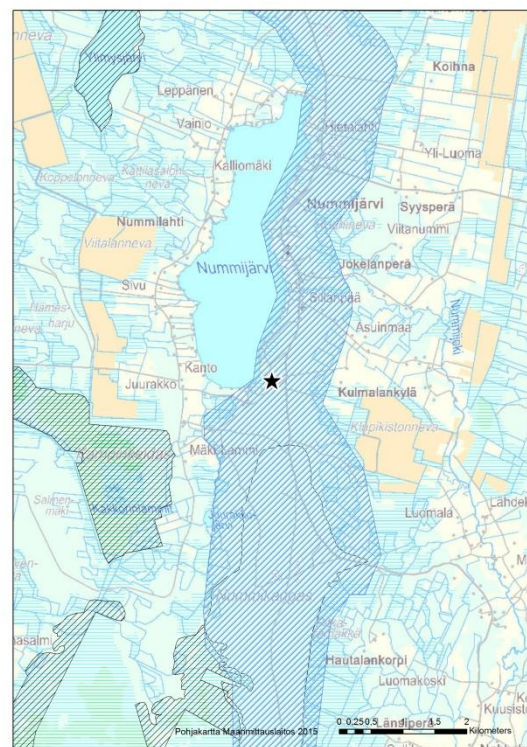
Radan läheisyydessä leirintäalue, jossa käymälä  
Radoilla asetelineet  
Toiveena radan säilyttäminen ja käyttö aktiivisemmaksi

**LÄHDE:**

17.7.2015 Pekka Lammi Ky

**Karttaselitteet:**

- ★ Ampumaradat
-  Pohjavesialue
-  Natura 2000 -alueet
-  Luonnonsuojelualueet
-  Virkistysalueet
-  Asemakaavoitetut alueet



**RATAKORTTI 80. Isojoen ampumarata**

Maapohjan omistaja:	Isojoen metsästysseura
Ylläpitäjä:	Isojoen metsästysseura
Käyttäjätseurat:	Isojoen ms, Villamo-Heikkilä ms, Iivarinkylän my, Kodesjärven my, Lauhanmaan ms, Möykyn ms, Vanhankylän ms, Vesijärven ms
Kylä:	Kotokeidas
Kunta:	Isojoki
Maakunta:	Etelä-Pohjanmaa
Osoite:	Vapunnevan metsäautotie, 64900 Isojoki

**Arvioitu rataluokitus:**

Laukausmäärä/vuosi (+/-10 000):	-10 000
Käyttötarkoitus:	Harjoitustoiminta, merkkiammunnat, seurojen väliset kilpailut
Käyttäjämäärä:	-/vuosi n.60 /kk -/vk
Radat:	Haulikkoradat (skeet ja trap), pistooli, kivääri
Käyttöaika:	Touko-syyskuu
Keskeinen ampumasuunta:	Itä
Tehdyt ympäristöselvitykset:	Ei
Ympäristölupa:	Ei

**Vähäinen ampumarata**

-10 000
Harjoitustoiminta, merkkiammunnat, seurojen väliset kilpailut
-/vuosi n.60 /kk -/vk
Haulikkoradat (skeet ja trap), pistooli, kivääri
Touko-syyskuu
Itä
Ei
Ei

Perustamisvuosi:	1960-luvulla
Pinta-ala:	1,0 ha
Etäisyys asemakaava-alueelle:	1,8 km
Etäisyys lähimmästä asunnosta:	0,9 km
Etäisyys lähimmästä loma-as.:	1,3 km
Asukkaita 1km säteellä (1km):	0
Asukkaita 2km säteellä (1km):	95
Etäisyys luonnonsuojelualueelle:	Alueella
Etäisyys pohjavesialueelle:	Osittain
Etäisyys virkistysalueelle:	6,4 km






**Muut tiedot:**

Ilmoituksenvarainen ampumarata  
 Ei valituksia melusta  
 Radan yhteydessä metsästäjien maja, lahtivaja, ulkokäymälä ja varastorakennus  
 Seuran toiveena toiminnan jatkuminen entisellään

**LÄHDE:**

12.10.2015 Tapio Kalliomäki, Isojoen metsästysseura (pj.)

**Karttaselitteet:**

- ★ Ampumaradat
-  Pohjavesialue
-  Natura 2000 -alueet
-  Luonnonsuojelualueet
-  Virkistysalueet
-  Asemakaavoitetut alueet

